



REPUBLIKA HRVATSKA
PRIMORSKO-GORANSKA ŽUPANIJA
GRAD RIJEKA

Odjel gradske uprave za razvoj, urbanizam,
ekologiju i gospodarenje zemljištem
Direkcija za gospodarenje zemljištem

KLASA : 350-06/07-02/13 MP
URBROJ: 2170-01-01-30-07-2
Rijeka, 30. lipnja 2007.

REPUBLIKA HRVATSKA
PRIMORSKO-GORANSKA ŽUPANIJA

2138		RIJEKA	
Prijemljeno	10.07.2007.	L. jed	
Klasifikacijska oznaka	213-02/07-01/08	09	
Uredbeni broj	212/07-07-1	S. 13	

REPUBLIKA HRVATSKA
PRIMORSKO-GORANSKA ŽUPANIJA
Upravni odjel za upravljanje imovinom i komunalne djelatnosti

SPLITSKA 2
RIJEKA

PREDMET : Mišljenje na prijedlog za utvrđivanje interesa Republike Hrvatske za izgradnju građevina planskih oznaka S- 54, S-55, S-56, S-57, S-58, S-59, S-60, S-61, S-62, S- 63, S-64 i S-66 u k.o. Plase.

Detaljnim planom uređenja stambenog područja Škurinjsko plase ("Službene novine Primorsko goranske županije br. 06/05) planirana je nova višestambena izgradnja na prostoru površine oko 11,64 ha.

Kako bi se poboljšao postojeći način korištenja prostora u neizgrađenom dijelu stambenog područja predviđeni su javni i prateći sadržaji, dječja ustanova, osnovni uslužni i rgovački sadržaji, te dječja i rekreacijska igrališta, prometnice i druge javne površine. Planiraju se sadržaji na ukupno 32 građevne čestice, odnosno sljedeći sadržaji po namjenama:

- Građevine:
- deset višestambenih građevina planskih oznaka : S-54, S-55, S-56, S-57, S-58, S-59, S-60, S-62 i S-63,
 - jedna građevina mješovite pretežito poslovne namjene planske oznake S-64,
 - jedna građevina javne namjene – dječja ustanova S-66.

Prateća prometna i komunalna infrastruktura:

- lokalna cesta u nadležnosti Županijske uprave za ceste: a-1.4, a.1.4-b, a-1.5-a,
- lokalna cesta u nadležnosti grada Rijeke: a-1.6-b, a.1.6-c, a-1.7 i a.1.8,
- kolno pješački prilazi: a.2.2, a.2.3, a.2.4, a.2.5 i a.2.6,
- pješačke površine: a.3.15, a.3.16, a.3.17, a.3.18, a.3.19, a.3.20 i 3.21,
- trafostanica : b.1.5,

Višestambene građevine grade se na građevnim česticama planskih oznaka S-54 – S-63.

Od planiranih građevina neke će imati 5, a neke 6 etaža. Prve tri ili četiri etaže biti će izvedene kao suterenske, u razini kosog terena, kojeg će terasasto pratiti. U okviru višestambenih građevina planira se izgraditi prosječno 20 stanova i 23 garažna mjesta, a u okućnici prosječno 11 parkirnih mjesta.

Grad Rijeka u ovim je objektima predvidio izgradnju stanova po modelu poticane stanogradnje. Građevina mješovite pretežito poslovne namjene planske oznake 64 planira se graditi u novom dijelu stambenog područja kao podcentar s osnovnim pratećim sadržajima. Izgradnja stanova planirana je u okviru dvije najviše etaže građevine.

Građevina javne i društvene namjene - predškolska ustanova planira se graditi u sjevernom dijelu građevne čestice planske oznake 66, kako bi se u južnom dijelu mogle organizirati vanjske površine za igru i edukaciju. Građevina će imati jednu ili dvije etaže.

Za predmetnu izgradnju izdani su Izvodi iz Detaljnog plana, izrađeni parcelacioni elaborati koji su ovjereni od strane Ureda za prostorno uređenje, stambeno-komunalne poslove, graditeljstvo i zaštitu okoliša kojim ovjerama se potvrđuje da su prema članku 43. Zakona o prostornom uređenju parcelacioni elaborati izrađeni u skladu s tim izvodima, te od strane Državne geodetske uprave, Područnog ureda za katastar Rijeka, kojim ovjerama se potvrđuje da su elaborati izrađeni u skladu sa postojećim propisima.

Ishodeni su svi vlasnički i posjedovni listovi, te upućeni dopisi vlasnicima poznatih adresa da dostave svoje ponude, na koje se isti ili nisu očitovali ili su dostavili neprihvatljive ponude ili nemaju sređene imovinsko pravne odnose na svom zemljištu, pa otkup nije moguć.

Zakon o izvlaštenju (" Narodne novine 2 br. 9/94, 35/94, 112/00, 114/01 i 79/06) u članku 1. stavak 1. propisuje da se nekretnina može izvesti kada je to potrebno radi izgradnje objekta ili izvođenja radova u interesu Republike hrvatske i kada se ocjeni da bi se novom namjenom

Za prometnice i prateću komunalnu infrastrukturu započet je pred Uredom državne uprave u primorsko goranskoj županiji postupak izvlaštenja budući da je javni interes za predmetnu izgradnju utvrđen Zakonom o komunalnom gospodarstvu (" Narodne novine br. 26/03 i 82/04), pa ga ne treba posebno utvrđivati.

Članak 9. Zakon o izvlaštenju propisuje da odluku da je izgradnja objekata ili izvođenje radova u interesu Republike hrvatske donosi Vlada Republike Hrvatske, po prethodno pribavljenom mišljenju skupštine županije na čijem se području namjerava graditi ili izvoditi radove u skladu sa prostornim planom.

Radi privođenja zemljišta namjeni predviđenoj Detaljnim planom uređenja stambenog područja Škurinjsko plase, činjenice da se radi o izgradnji stanova po modelu poticane stanogradnje kao i činjenice da bi se novom namjenom postigla daleko veća korist od one koja se postizala korištenjem nekretnina na dosadašnji način, smatramo da su ispunjeni uvjeti za provođenje postupka izvlaštenja propisani člankom 1. Zakona o izvlaštenju.

Stoga predlažemo da Skupština županije Primorsko goranske da pozitivno mišljenje na prijedlog Grada Rijeke kao korisnika izvlaštenja da Vlada Republike Hrvatske donese odluku da je izgradnja građevina planskih oznaka S-54, S-55, S-56, S-57, S-58, S-59, S-60, S-61, S-62, S-63, S-64 i S-66 u k.o. Plase, u interesu Republike Hrvatske.

Prijedlog podnosimo za zemljište u k.o. Plase (katastarski k.o. Zamet) , kako slijedi:

1. višestambena građevina planske oznake S- 54 (Izvod iz Detaljnog plana KLASA: 350-05/06-01/00594):

- k.č. 1388/20 površine 1716 m2 upisana u z.k.ul. 4164 s uknjiženim pravom vlasništva Kliničkog bolničkog centra Rijeka, Krešimirova 42.
Ova gruntovna čestica odgovara djelu katastarske k.č. 325/20 posjednika Grada Rijeke u koju ulazi i gruntovna k.č.1388/53 vlasništvo Grada Rijeke.

2. višestambena građevina planske oznake S-55 (Izvod iz Detaljnog plana KLASA: 350-05/06-01/00669):

- k.č. 1388/19 površine 1559 m2 upisana z.k.ul. 4164 s uknjiženim pravom vlasništva Kliničkog bolničkog centra Rijeka Krešimirova 42.
Ova gruntovna čestica odgovara djelu katastarske k.č. 325/19 posjednika Grada Rijeke u koju ulaze i gruntovne k.č.1388/55 i k.č. 1388/66, obje vlasništvo Grada Rijeke.

3. višestambena građevina planske oznake S-56 (Izvod iz Detaljnog plana KLASA: 350-05/06-01/00650)

- k.č. 1388/26 površine 965 m² upisana u z.k.ul. 4164 s uknjiženim pravom vlasništva Kliničkog bolničkog centra Rijeka Krešimirova 42.
Ova gruntovna čestica odgovara djelu katastarske k.č. 334/206 posjednika Grada Rijeke u koju ulaze i gruntovne k.č. 1388/57 i k.č. 1388/64, obje vlasništvo Grada Rijeke.

4. višestambena građevina planske oznake S-57 (Izvod iz Detaljnog plana KLASA: 350-05/06-01/00655):

- k.č. 1374/5 površine 248 m²,
- k.č. 1374/6 površine 15 m², obje upisane u z.k.ul. 47, s uknjiženim pravo vlasništva Superina Marije r. Skrobonja i Superina Francesce r. Skrobonja, svake u 1/2 dijela,
- k.č. 1373/13 površine 12 m² upisana u z.k.ul. 46 s uknjiženim pravom vlasništva Kučić Katarine r. Škrobonja,
- k.č. 1388/13 površine 1496 m² upisana u z.k.ul. 4164 s uknjiženim pravom vlasništva Kliničkog bolničkog centra Rijeka, Krešimirova 42.
Sve navedene gruntovne čestice odgovaraju katastarskoj k.č. 325/11 posjednika Grada Rijeke u koju ulazi i gruntovna k.č. 1388/51, vlasništvo Grada Rijeke.

5. višestambena građevina planske oznake S- 58 (Izvod iz Detaljnog plana KLASA: 350-05/06-01/00656):

- k.č. 1373/7 površine 1705 m² upisana u z.k.ul. 46 s uknjiženim pravom vlasništva Kučić Katarine r. Škrobonja,
- k.č. 1374/8 površine 54 m² upisane u z.k.ul. 47, s uknjiženim pravo vlasništva Superina Marije r. Skrobonja i Superina Francesce r. Skrobonja, svake u 1/2 dijela,
- k.č. 1388/41 površine 16 m² upisana u z.k.ul. 4164 s uknjiženim pravom vlasništva Kliničkog bolničkog centra Rijeka, Krešimirova 42.
Sve navedene gruntovne čestice odgovara katastarskoj k.č. 325/9 posjednika Grada Rijeke u koju ulaze i gruntovne k.č. 1373/5 i k.č. 1388/49, vlasništvo Grada Rijeke.

6. višestambena građevina planske oznake S-59 (Izvod iz Detaljnog plana KLASA: 350-05/06-01/00657):

- k.č. 1388/37 površine 769 m² upisana u z.k.ul. 4164 s uknjiženim pravom vlasništva Kliničkog bolničkog centra Rijeka, Krešimirova 42,
- k.č. 1372/4 površine 265 m² upisana u z.k.ul. 974 s uknjiženim pravom vlasništva Škrobonja Katarine Matine,
- k.č. 1373/6 površine 917 m² upisana u z.k.ul. 46 s uknjiženim pravom vlasništva Kučić Katarine r. Škrobonja.
Sve navedene gruntovne čestice odgovara katastarskoj k.č. 325/8 posjednika Grada Rijeke u koju ulazi i gruntovna k.č. 1388/48, vlasništvo Grada Rijeke.

7. višestambena građevina planske oznake S-60 (Izvod iz Detaljnog plana KLASA: 350-05/06-01/00658):

- k.č. k.č. 1371/5 površine 13 m² upisana u z.k.ul. 2244 s uknjiženim pravom vlasništva:
Clede Eugenie r. Visiu u 36/180
Hocevar Marije Merceda u 6/180
Katarinić Kasimira p. Mate u 51/180
Katarinić Marije p. Mata u 51/180
Općenarodna imovina – organ upravljanja Gradski narodni odbor u 36/180.

Ova gruntovna čestica odgovara katastarskoj k.č. 5288/1 posjednika Tibljaš Emilije rođ. Baldas, Škurinjska cesta 9.

- k.č. 1388/11 površine 1627 m2 upisana u z.k.ul. 4164 s uknjiženim pravom vlasništva Kliničkog bolničkog centra Rijeka, Krešimirova 42,

Ova gruntovna čestica odgovara dijelu katastarske k.č. 325/24 posjednika Grada Rijeke u koju ulazi i gruntovna k.č. 1388/46, vlasništvo Grada Rijeke.

8. višestambena građevina planske oznake S-61 (Izvod iz Detaljnog plana KLASA: 350-05/06-01/00659):

- k.č. 1369/9 površine 1149 m2,

- k.č. 1369/28 površine 48 m2, obje upisane u z.k.ul. 243 s uknjiženim pravom vlasništva Tibljaš Emilije iz Rijeke, Škurinje 9.

- k.č. 1371/7 površine 17 m2 upisana u z.k.ul. 2244 s uknjiženim pravom vlasništva:

Clede Eugenie r. Visiu u 36/180

Hocevar Marije Merceda u 6/180

Katarinić Kasimira p. Mate u 51/180

Katarinić Marije p. Mata u 51/180

Općenarodna imovina – organ upravljanja Gradski narodni odbor u 36/1890.

- k.č. 1388/40 površine 17 m2 upisana u z.k.ul. 4164 s uknjiženim pravom vlasništva Kliničkog bolničkog centra Rijeka, Krešimirova 42,

Gruntovne k.č. 1369/9 i 1369/28 odgovaraju dijelu katastarske k.č. 5288/3 čija je posjednica Tibljaš Emilija.

Gruntovna k.č. 1371/7 odgovara dijelu katastarske k.č. 5288/3 posjednika Tibljaš Emilije, dijelu k.č. 5288/8 i 325/28 posjednika Grada Rijeke.

U ovu lokaciju ulazi i gruntovna k.č. 1388/44 površine 40 m2, vlasništvo Grada Rijeke, koja odgovara katastarskoj k.č. 325/28 posjednika Grada Rijeke

9. višestambena građevina planske oznake S-62 (Izvod iz Detaljnog plana KLASA: 350-05/06-01/00660):

- k.č. 1369/3 površine 596 m2,

- k.č. 1369/26 površine 15 m2,

- k.č. 1369/25 površine 30 m2, sve upisane u z.k.ul. 243 s uknjiženim pravom vlasništva Tibljaš Emilije iz Rijeke, Škurinje 9.

Gruntovna vlasnica ujedno je i katastarska posjednica predmetnih parcela koje odgovaraju katastarskim k.č. 5281/2, k.č. 5281/8 i 5281/13.

Osim ove parcele u lokaciju ulazi i k.č. 1369/13 u vlasništvu Grada Rijeke.

10. višestambena građevina planske oznake S-63 (Izvod iz Detaljnog plana KLASA: 350-05/06-01/00652):

- k.č. 1369/11 površine 2059 m2 upisana u z.k.ul. 243 s uknjiženim pravom vlasništva Tibljaš Emilije iz Rijeke, Škurinje 9, koja odgovara katastarskoj k.č. 5281/9 posjednika Tibljaš Emilije i k.č. 5290 upisanoj kao javno dobro, putevi i vode.

11. građevina mješovite, pretežito stambene namjene planske oznake S-64 (Izvod iz Detaljnog plana KLASA: 350-05/06-01/00667):

- k.č. 1388/72 površine 1672 m2 upisana u z.k.ul. 4164 s uknjiženim pravom vlasništva Kliničkog bolničkog centra Rijeka, Krešimirova 42,

Ova gruntovna čestica odgovara katastarskoj k.č. 325/18 posjednika Grada Rijeke.

U ovu lokaciju ulazi i gruntovna k.č. 1388/69 vlasništvo Grada Rijeke.

12. građevina javne namjene – dječja ustanova planske oznake S-66 (Izvod iz Detaljnog plana KLASA: 350-05/06-01/00654):

- k.č. 1369/22 površine 209 m2 upisana u z.k.ul. 243 s uknjiženim pravom vlasništva Tibljaš Emilije iz Rijeke, Škurinje 9,
 - k.č. 1370/3 površine 27 m2 upisana u z.k.ul. 1375 s uknjiženim pravom vlasništva Simčić Josipa p. Marka,
 - k.č. 1382/22 površine 25 m2 upisana u z.k.ul. 2900 kao društveno vlasništvo sa pravom korištenja RO "Adriamont" Rijeka, čiji je pravni sljednik GP Primorje,
 - k.č. 1388/22 površine 4076 m2 upisana u z.k.ul. 4164 s uknjiženim pravom vlasništva Kliničkog bolničkog centra Rijeka, Krešimirova 42,
- Gruntovna k.č. 1369/22 i k.č. 1370/3 odgovaraju dijelu katastarske k.č. 5288/13 posjednika Tibljaš Emilije, a gruntovne k.č. 1382/22 i k.č. 1388/22 odgovaraju dijelu katastarske k.č. 334/96 upisano kao javno dobro - putevi i vode.
- U lokaciju još ulaze i k.č. 1388/63, k.č. 1388/62 i k.č. 1388/61, sve vlasništvo Grada Rijeke.



v.d. PROČELNIK

Srdan Skunca d.i.a. i g.

U privitku:

1. preslika dijela parcelacionog elaborata
2. preslike vlasničkih listova
3. preslike posjedovnih listova
4. preslika dopisa upućenih strankama
5. preslike izvoda iz Detaljnog plana



REPUBLIKA HRVATSKA
URED DRŽAVNE UPRAVE U
PRIMORSKO-GORANSKOJ ŽUPANIJ

SLUŽBA ZA PROSTORNO UREDENJE,
ZAŠTITU OKOLIŠA, GRADITELJSTVO I
IMOVINSKO-PRAVNE POSLOVE

KLASA : 350-05/06-01/00669
UR. BROJ: 2170-77-01-00-06-02 /ŽK/
Rijeka, 26. rujan 2006.

Služba za prostorno uređenje, zaštitu okoliša, graditeljstvo i imovinsko-pravne poslove, temeljem čl.34. i 40a. Zakona o prostornom uređenju (NN br. 30/94, 68/98, 61/00, 32/02 i 100/04), sukladno čl.3. Pravilnika o određivanju zahvata u prostoru za koje se ne izdaje lokacijska dozvola (NN br. 86/04 i 138/04), povodom zahtjeva GRAD RIJEKA, Rijeka, Litov trg 3, izdaje slijedeći

IZVOD
IZ DETALJNOG PLANA UREĐENJA
STAMBENOG PODRUČJA ŠKURINJSKO PLASE
(Službene novine PGŽ, br. 06/05)

Za k.č. 335/2, 325/19, 325/20, 329/6, 334/209, k.o. ZAMET, (građevna čestica planske oznake S-55) na području Grada Rijeke izdaje se izvod iz detaljnog plana uređenja koji sadrži:

I. Tekstualni dio:

- 1.1. Fotokopiju Odluke o Detaljnom planu uređenja stambenog područja Škurinjsko Plase (Službene novine PGŽ, br. 06/05 - od stranice 598 do 606).
- 1.2. Fotokopiju dijela elaborata plana (tč.2. od stranice 18 do 61).

II. Grafički dio:

Naziv kartografskog prikaza:

1. Detaljna namjena površina
- 2.1. Prometna infrastrukturna mreža - situacija
- 2.2. Prometna infrastrukturna mreža - uzdužni profili planiranih prometnica
- 2.3. Prometna infrastrukturna mreža - situacija s režimom prometa
- 2.4. Telekomunikacijska infrastrukturna mreža



REPUBLIKA HRVATSKA
URED DRŽAVNE UPRAVE U
PRIMORSKO-GORANSKOJ ŽUPANIJ

SLUŽBA ZA PROSTORNO UREĐENJE,
ZAŠTITU OKOLIŠA, GRADITELJSTVO I
IMOVINSKO-PRAVNE POSLOVE

KLASA : 350-05/06-01/00650

UR. BROJ: 2170-77-01-00-06-02 /ŽK

Rijeka, 26. rujna 2006.

Služba za prostorno uređenje, zaštitu okoliša, graditeljstvo i imovinsko-pravne poslove, temeljem čl.34. i 40a. Zakona o prostornom uređenju (NN br. 30/94, 68/98, 61/00, 32/02 i 100/04), sukladno čl.3. Pravilnika o određivanju zahvata u prostoru za koje se ne izdaje lokacijska dozvola (NN br. 86/04 i 138/04), povodom zahtjeva GRAD RIJEKA, Rijeka, Ilov trg 3, izdaje slijedeći:

IZVOD
IZ DETALJNOG PLANA UREĐENJA
STAMBENOG PODRUČJA ŠKURINJSKO PLASE
(Službene novine PGŽ, br. 06/05)

Za k.č. 335/2, 325/19, 334/209, 334/206, k.o. ZAMET, (građevna čestica planske oznake S-56) na području Grada Rijeke izdaje se izvod iz detaljnog plana uređenja koji sadrži:

I Tekstualni dio:

- 1.1. Fotokopiju Odluke o Detaljnom planu uređenja stambenog područja Škurinjsko Plase (Službene novine PGŽ, br. 06/05 - od stranice 598 do 606).
- 1.2. Fotokopiju dijela elaborata plana (tč.2. od stranice 18 do 61).

II Grafički dio:

Naziv kartografskog prikaza

- 1 Detaljna namijena površina
- 2.1. Prometna infrastrukturna mreža - situacija
- 2.2. Prometna infrastrukturna mreža - uzdužni profili planiranih prometnica
- 2.3. Prometna infrastruktura - situacija s režimom prometa
- 2.4. Telekomunikacijska infrastrukturna mreža
- 2.5. Komunalna infrastrukturna mreža - plinopskrba



REPUBLIKA HRVATSKA
URED DRŽAVNE UPRAVE U
PRIMORSKO-GORANSKOJ ŽUPANIJ

SLUŽBA ZA PROSTORNO UREĐENJE,
ZAŠTITU OKOLIŠA, GRADITELJSTVO I
IMOVINSKO-PRAVNE POSLOVE

KLASA : 350-05/06-01/00655
UR. BROJ: 2170-77-01-00-06-02 /ZK/
Rijeka, 26. rujan 2006.

Služba za prostorno uređenje, zaštitu okoliša, graditeljstvo i imovinsko-pravne poslove, temeljem čl. 34. i 40a. Zakona o prostornom uređenju (NN br. 30/94, 68/98, 61/00, 32/02 i 100/04), sukladno čl. 3. Pravilnika o određivanju zahvata u prostoru za koje se ne izdaje lokacijska dozvola (NN br. 86/04 i 138/04), povodom zahtjeva GRAD RIJEKA, Rijeka, Titov trg 3, izdaje slijedeći

IZVOD
IZ DETALJNOG PLANA UREĐENJA
STAMBENOG PODRUČJA ŠKURINJSKO PLASE
(Službene novine PGŽ, br. 06/05)

Za k.č. 325/10, 325/9, 325/11, 335/2, k.o. ZAMEL, (građevna čestica planske oznake S-57), na području Grada Rijeke izdaje se izvod iz detaljnog plana uređenja koji sadrži:

I. Tekstualni dio:

- 1.1. Fotokopiju Odluke o Detaljnom planu uređenja stambenog područja Škurinjsko Plase (Službene novine PGŽ, br. 06/05 - od stranice 598 do 606).
- 1.2. Fotokopiju dijela elaborata plana (tč. 2 - od stranice 18 do 61).

II. Grafički dio:

Naziv kartografskog prikaza:

1. Detaljna namijena površina
- 2.1. Prometna infrastrukturna mreža - situacija
- 2.2. Prometna infrastrukturna mreža - uzdužni profili planiranih prometnica
- 2.3. Prometna infrastruktura - situacija s režimom prometa
- 2.4. Telekomunikacijska infrastrukturna mreža
- 2.5. Komunalna infrastrukturna mreža - plinopskrba



REPUBLIKA HRVATSKA
URED DRŽAVNE UPRAVE U
PRIMORSKO-GORANSKOJ ŽUPANIJ

SLUŽBA ZA PROSTORNO UREĐENJE,
ZAŠTITU OKOLIŠA, GRADITELJSTVO I
IMOVINSKO-PRAVNE POSLOVE

KLASA : 350-05/06-01/00656
UR. BROJ: 2170-77-01-00-06-02 /ŽK
Rijeka, 26. rujn 2006.

Služba za prostorno uređenje, zaštitu okoliša, graditeljstvo i imovinsko-pravne poslove, temeljem čl.34. i 40a. Zakona o prostornom uređenju (NN br. 30/94, 68/98, 61/00, 32/02 i 100/04), sukladno čl.3. Pravilnika o određivanju zahvata u prostoru za koje se ne izdaje lokacijska dozvola (NN br. 86/04 i 138/04), povodom zahtjeva GRAD RIJEKA, Rijeka, Titov trg 3, izdaje slijedeći

IZVOD
IZ DETALJNOG PLANA UREĐENJA
STAMBENOG PODRUČJA ŠKURINJSKO PLASE
(Službene novine PGŽ, br. 06/05)

Za k.č. 325/6, 326, 325/9, 325/8, 335/2, k.o. ZAMET, (građevna čestica planske oznake S-58) na području Grada Rijeke izdaje se izvod iz detaljnog plana uređenja koji sadrži:

I. Tekstualni dio:

- 1.1. Fotokopiju Odluke o Detaljnom planu uređenja stambenog područja Škurinjsko Plase (Službene novine PGŽ, br. 06/05 - od stranice 598 do 606)
- 1.2. Fotokopiju dijela elaborata plana (tč.2. od stranice 18 do 61)

II. Grafički dio:

Naziv kartografskog prikaza:

1. Detaljna namjena površina
- 2.1. Prometna infrastrukturna mreža - situacija
- 2.2. Prometna infrastrukturna mreža - uzdužni profili planiranih prometnica
- 2.3. Prometna infrastruktura - situacija s režimom prometa
- 2.4. Telekomunikacijska infrastrukturna mreža
- 2.5. Komunalna infrastrukturna mreža - plinopostrova



REPUBLIKA HRVATSKA
URED DRŽAVNE UPRAVE U
PRIMORSKO-GORANSKOJ ŽUPANIJ

SLUŽBA ZA PROSTORNO UREĐENJE,
ZAŠTITU OKOLIŠA, GRADITELJSTVO I
IMOVINSKO-PRAVNE POSLOVE

KLASA : 350-05/06-01/00657
UR. BROJ: 2170-77-01-00-06-02 /ŽK/
Rijeka, 26. rujan 2006.

Služba za prostorno uređenje, zaštitu okoliša, graditeljstvo i imovinsko-pravne poslove, temeljem čl.34. i 40a. Zakona o prostornom uređenju (NN br. 30/94, 68/98, 61/00, 32/02 i 100/04), sukladno čl.3. Pravilnika o određivanju zahvata u prostoru za koje se ne izdaje lokacijska dozvola (NN br. 86/04 i 138/04), povodom zahtjeva GRAD RIJEKA, Rijeka, Titov trg 3, izdaje slijedeći

IZVOD
IZ DETALJNOG PLANA UREĐENJA
STAMBENOG PODRUČJA ŠKURINJSKO PLASE
(Službene novine PGŽ, br. 06/05)

Za k.č. 325/8, 325/6, k.o. ZAMET, (građevna čestica planske oznake S-59) na području Grada Rijeke izdaje se izvod iz detaljnog plana uređenja koji sadrži:

I. Tekstualni dio:

- 1.1. Fotokopiju Odluke o Detaljnom planu uređenja stambenog područja Škurinjsko Plase (Službene novine PGŽ, br. 06/05 - od stranice 598 do 606).
- 1.2. Fotokopiju dijela elaborata plana (tč.2. od stranice 18 do 61).

II. Grafički dio:

Naziv kartografskog prikaza:

1. Detaljna namjena površina
- 2.1. Prometna infrastrukturna mreža - situacija
- 2.2. Prometna infrastrukturna mreža - uzdužni profili planiranih prometnica
- 2.3. Prometna infrastruktura - situacija s režimom prometa
- 2.4. Telekomunikacijska infrastrukturna mreža
- 2.5. Komunalna infrastrukturna mreža - plinopskrba



REPUBLIKA HRVATSKA
URED DRŽAVNE UPRAVE U
PRIMORSKO-GORANSKOJ ŽUPANIJ

SLUŽBA ZA PROSTORNO UREĐENJE,
ZAŠTITU OKOLIŠA, GRADITELJSTVO I
IMOVINSKO-PRAVNE POSLOVE

KLASA : 350-05/06-01/00658
UR. BROJ: 2170-77-01-00-06-02 / ŽK /
Rijeka, 26. rujan 2006.

Služba za prostorno uređenje, zaštitu okoliša, graditeljstvo i imovinsko-pravne poslove, temeljem čl.34. i 40a. Zakona o prostornom uređenju (NN br. 30/94, 68/98, 61/00, 32/02 i 100/04), sukladno čl.3. Pravilnika o određivanju zahvata u prostoru za koje se ne izdaje lokacijska dozvola (NN br. 86/04 i 138/04), povodom zahtjeva GRAD RIJEKA, Rijeka, Titov trg 3, izdaje slijedeći

IZVOD
IZ DETALJNOG PLANA UREĐENJA
STAMBENOG PODRUČJA ŠKURINJSKO PLASE
(Službene novine PGŽ, br. 06/05)

Za k.č. 335/2, 325/24, 325/6, 5288/1, k.o. ZAMET, (građevna čestica planske oznake S-60) na području Grada Rijeke izdaje se izvod iz detaljnog plana uređenja koji sadrži:

I. Tekstualni dio:

- 1.1. Fotokopiju Odluke o Detaljnom planu uređenja stambenog područja Škurinjsko Plase (Službene novine PGŽ, br. 06/05 - od stranice 598 do 606).
- 1.2. Fotokopiju dijela elaborata plana (tč.2. od stranice 18 do 61).

II. Grafički dio:

Naziv kartografskog prikaza:

1. Detaljna namjena površina
- 2.1. Prometna infrastrukturna mreža - situacija
- 2.2. Prometna infrastrukturna mreža - uzdužni profili planiranih prometnica
- 2.3. Prometna infrastruktura - situacija s režimom prometa
- 2.4. Telekomunikacijska infrastrukturna mreža
- 2.5. Komunalna infrastrukturna mreža - plinopskrba



REPUBLIKA HRVATSKA
URED DRŽAVNE UPRAVE U
PRIMORSKO-GORANSKOJ ŽUPANIJU

SLUŽBA ZA PROSTORNO UREĐENJE,
ZAŠTITU OKOLIŠA, GRADITELJSTVO I
IMOVINSKO-PRAVNE POSLOVE

KLASA : 350-05/06-01/00659
UR. BROJ: 2170-77-01-00-06-02 /ŽK /
Rijeka, 26. rujn 2006.

Služba za prostorno uređenje, zaštitu okoliša, graditeljstvo i imovinsko-pravne poslove, temeljem čl.34. i 40a. Zakona o prostornom uređenju (NN br. 30/94, 68/98, 61/00, 32/02 i 100/04), sukladno čl.3. Pravilnika o određivanju zahvata u prostoru za koje se ne izdaje lokacijska dozvola (NN br. 86/04 i 138/04), povodom zahtjeva GRAD RIJEKA, Rijeka, Titov trg 3, izdaje slijedeći

IZVOD
IZ DETALJNOG PLANA UREĐENJA
STAMBENOG PODRUČJA ŠKURINJSKO PLASE
(Službene novine PGŽ, br. 06/05)

Za k.č. 5288/2, 5288/1, 5288/3, 5288/4, 325/24, 335/2, 5288/8, k.o. ZAMET, (gradevna čestica planske oznake S-61) na području Grada Rijeke izdaje se izvod iz detaljnog plana uređenja koji sadrži:

I. Tekstualni dio:

- 1.1. Fotokopiju Odluke o Detaljnom planu uređenja stambenog područja Škurinjsko Plase (Službene novine PGŽ, br. 06/05 - od stranice 598 do 606).
- 1.2. Fotokopiju dijela elaborata plana (tč.2. od stranice 18 do 61).

II. Grafički dio:

Naziv kartografskog prikaza:

1. Detaljna namjena površina
- 2.1. Prometna infrastrukturna mreža - situacija
- 2.2. Prometna infrastrukturna mreža - uzdužni profili planiranih prometnica
- 2.3. Prometna infrastrukturna mreža - situacija s režimom prometa
- 2.4. Telekomunikacijska infrastrukturna mreža



REPUBLIKA HRVATSKA
URED DRŽAVNE UPRAVE U
PRIMORSKO-GORANSKOJ ŽUPANIJ

SLUŽBA ZA PROSTORNO UREĐENJE,
ZAŠTITU OKOLIŠA, GRADITELJSTVO I
IMOVINSKO-PRAVNE POSLOVE

KLASA : 350-05/06-01/00667
UR. BROJ: 2170-77-01-00-06-02 /ZK/
Rijeka, 26. rujan 2006.

Služba za prostorno uređenje, zaštitu okoliša, graditeljstvo i imovinsko-pravne poslove, temeljem čl.34. i 40a. Zakona o prostornom uređenju (NN br. 30/94, 68/98, 61/00, 32/02 i 100/04), sukladno čl.3. Pravilnika o određivanju zahvata u prostoru za koje se ne izdaje lokacijska dozvola (NN br. 86/04 i 138/04), povodom zahtjeva GRAD RIJEKA, Rijeka, Titov trg 3, izdaje slijedeći

IZVOD
IZ DETALJNOG PLANA UREĐENJA
STAMBENOG PODRUČJA ŠKURINJSKO PLASE
(Službene novine PGŽ, br. 06/05)

Za k.č. 325/18, 334/96, 325/17, 334/209, k.o. ZAMET, (građevna čestica planske oznake S-64) na području Grada Rijeke izdaje se izvod iz detaljnog plana uređenja koji sadrži:

I. Tekstualni dio:

- 1.1. Fotokopiju Odluke o Detaljnom planu uređenja stambenog područja Škurinjsko Plase (Službene novine PGŽ, br. 06/05 - od stranice 598 do 606).
- 1.2. Fotokopiju dijela elaborata plana (tč.2. od stranice 18 do 61).

II. Grafički dio:

Naziv kartografskog prikaza:

1. Detaljna namjena površina
- 2.1. Prometna infrastrukturna mreža - situacija
- 2.2. Prometna infrastrukturna mreža - uzdužni profili planiranih prometnica
- 2.3. Prometna infrastruktura - situacija s režimom prometa
- 2.4. Telekomunikacijska infrastrukturna mreža
- 2.5. Komunalna infrastrukturna mreža - plinopskrba



REPUBLIKA HRVATSKA
URED DRŽAVNE UPRAVE U
PRIMORSKO-GORANSKOJ ŽUPANIJ

SLUŽBA ZA PROSTORNO UREĐENJE,
ZAŠTITU OKOLIŠA, GRADITELJSTVO I
IMOVINSKO-PRAVNE POSLOVE

KLASA : 350-05/06-01/00660
UR. BROJ: 2170-77-01-00-06-02 /ŽK/
Rijeka, 26. rujan 2006.

Služba za prostorno uređenje, zaštitu okoliša, graditeljstvo i imovinsko-pravne poslove, temeljem čl.34. i 40a. Zakona o prostornom uređenju (NN br. 30/94, 68/98, 61/00, 32/02 i 100/04), sukladno čl.3. Pravilnika o određivanju zahvata u prostoru za koje se ne izdaje lokacijska dozvola (NN br. 86/04 i 138/04), povodom zahtjeva GRAD RIJEKA, Rijeka, Titov trg 3., izdaje sljedeći

IZVOD
IZ DETALJNOG PLANA UREĐENJA
STAMBENOG PODRUČJA ŠKURINJSKO PLASE
(Službene novine PGŽ., br. 06/05)

Za k.č. 5281/1, 5281/5, 5281/2, k.o. ZAMET, (gradevna čestica planske oznake S-62) na području Grada Rijeke izdaje se izvod iz detaljnog plana uređenja koji sadrži:

I. Tekstualni dio:

- 1.1. Fotokopiju Odluke o Detaljnom planu uređenja stambenog područja Škurinjsko Plase (Službene novine PGŽ., br. 06/05 - od stranice 598 do 606).
- 1.2. Fotokopiju dijela elaborata plana (tč.2. od stranice 18 do 61).

II. Grafički dio:

Naziv kartografskog prikaza:

1. Detaljna namjena površina
- 2.1. Prometna infrastrukturna mreža - situacija
- 2.2. Prometna infrastrukturna mreža - uzdužni profili planiranih prometnica
- 2.3. Prometna infrastruktura - situacija s režimom prometa
- 2.4. Telekomunikacijska infrastrukturna mreža
- 2.5. Komunalna infrastrukturna mreža - plinopskrba



REPUBLIKA HRVATSKA
URED DRŽAVNE UPRAVE U
PRIMORSKO-GORANSKOJ ŽUPANIJI

SLUŽBA ZA PROSTORNO UREĐENJE,
ZAŠTITU OKOLIŠA, GRADITELJSTVO I
IMOVINSKO-PRAVNE POSLOVE

KLASA : 350-05/06-01/00652
UR. BROJ: 2170-77-01-00-06-02 /ŽK/
Rijeka, 26. rujan 2006.

Služba za prostorno uređenje, zaštitu okoliša, graditeljstvo i imovinsko-pravne poslove, temeljem čl.34. i 40a. Zakona o prostornom uređenju (NN br. 30/94, 68/98, 61/00, 32/02 i 100/04), sukladno čl.3. Pravilnika o određivanju zahvata u prostoru za koje se ne izdaje lokacijska dozvola (NN br. 86/04 i 138/04), povodom zahtjeva GRAD RIJEKA, Rijeka, Titov trg 3, izdaje slijedeći

IZVOD
IZ DETALJNOG PLANA UREĐENJA
STAMBENOG PODRUČJA ŠKURINJSKO PLASE
(Službene novine PGŽ, br. 06/05)

Za k.č. 5290, 5281/1, 5281/3, k.o. ZAMET, (građevna čestica planske oznake S-63) na području Grada Rijeke izdaje se izvod iz detaljnog plana uređenja koji sadrži:

I. Tekstualni dio:

- 1.1. Fotokopiju Odluke o Detaljnom planu uređenja stambenog područja Škurinjsko Plase (Službene novine PGŽ, br. 06/05 - od stranice 598 do 606).
- 1.2. Fotokopiju dijela elaborata plana (tč.2. od stranice 18 do 61).

II. Grafički dio:

Naziv kartografskog prikaza:

1. Detaljna namjena površina
- 2.1. Prometna infrastrukturna mreža - situacija
- 2.2. Prometna infrastrukturna mreža - uzdužni profili planiranih prometnica
- 2.3. Prometna infrastruktura - situacija s režimom prometa
- 2.4. Telekomunikacijska infrastrukturna mreža
- 2.5. Komunalna infrastrukturna mreža - plinopostrojenja



REPUBLIKA HRVATSKA
URED DRŽAVNE UPRAVE U
PRIMORSKO-GORANSKOJ ŽUPANIJI

SLUŽBA ZA PROSTORNO UREĐENJE,
ZAŠTITU OKOLIŠA, GRADITELJSTVO I
IMOVINSKO-PRAVNE POSLOVE

KLASA : 350-05/06-01/00654
UR. BROJ: 2170-77-01-00-06-02 /ŽK /
Rijeka, 26. rujan 2006.

Služba za prostorno uređenje, zaštitu okoliša, graditeljstvo i imovinsko-pravne poslove, temeljem čl.34. i 40a. Zakona o prostornom uređenju (NN br. 30/94, 68/98, 61/00, 32/02 i 100/04), sukladno čl.3. Pravilnika o određivanju zahvata u prostoru za koje se ne izdaje lokacijska dozvola (NN br. 86/04 i 138/04), povodom zahjeba GRAD RIJEKA, Rijeka, Titov trg 3, izdaje slijedeći

IZVOD
IZ DETALJNOG PLANA UREĐENJA
STAMBENOG PODRUČJA ŠKURINJSKO PLASE
(Službene novine PGŽ, br. 06/05)

Za k.č. 335/2, 325/16, 325/17, 334/96, k.o. ZAMET, (građevna čestica planske oznake S-66) na području Grada Rijeke izdaje se izvod iz detaljnog plana uređenja koji sadrži:


I. Tekstualni dio:

- 1.1. Fotokopiju Odluke o Detaljnom planu uređenja stambenog područja Škurinjsko Plase (Službene novine PGŽ, br. 06/05 - od stranice 598 do 606).
- 1.2. Fotokopiju dijela elaborata plana (tč.2. od stranice 18 do 61).

II. Grafički dio:

Naziv kartografskog prikaza:

1. Detaljna namjena površina
- 2.1. Prometna infrastrukturna mreža - situacija
- 2.2. Prometna infrastrukturna mreža - uzdužni profili planiranih prometnica
- 2.3. Prometna infrastruktura - situacija s režimom prometa
- 2.4. Telekomunikacijska infrastrukturna mreža
- 2.5. Komunalna infrastrukturna mreža - plinoopskrba



REPUBLIKA HRVATSKA
URED DRŽAVNE UPRAVE U
PRIMORSKO-GORANSKOJ ŽUPANIJI

SLUŽBA ZA PROSTORNO UREĐENJE,
ZAŠTITU OKOLIŠA, GRADITELJSTVO I
IMOVINSKO-PRAVNE POSLOVE

KLASA : 350-05/06-01/00594
UR. BROJ: 2170-77-01-00-06-02 /Ž.K./
Rijeka, 26. rujan 2006.

Služba za prostorno uređenje, zaštitu okoliša, graditeljstvo i imovinsko-pravne poslove, temeljem čl.34. i 40a. Zakona o prostornom uređenju (NN br. 30/94, 68/98, 61/00, 32/02 i 100/04), sukladno čl.3. Pravilnika o određivanju zahvata u prostoru za koje se ne izdaje lokacijska dozvola (NN br. 86/04 i 138/04), povodom zahtjeva GRAD RIJEKA, Rijeka, Titov trg 3, izdaje sljedeći

IZVOD
IZ DETALJNOG PLANA UREĐENJA
STAMBENOG PODRUČJA ŠKURINJSKO PLASE
(Službene novine PGŽ, br. 06/05)

Za k.č. 335/2, 325/20, 325/21, 329/6, k.o. ZAMET, (gradevna čestica planske oznake S-54), na području Grada Rijeke izdaje se izvod iz detaljnog plana uređenja koji sadrži:

I. Tekstualni dio:

- 1.1. Fotokopiju Odluke o Detaljnom planu uređenja stambenog područja Škurinjsko Plase (Službene novine PGŽ, br. 06/05 - od stranice 598 do 606).
- 1.2. Fotokopiju dijela elaborata plana (tč.2. od stranice 18 do 61).

II. Grafički dio:

Naziv kartografskog prikaza:

1. Detaljna namjena površina
- 2.1. Prometna infrastrukturna mreža - situacija
- 2.2. Prometna infrastrukturna mreža - uzdužni profili planiranih prometnica
- 2.3. Prometna infrastruktura - situacija s režimom prometa
- 2.4. Telekomunikacijska infrastrukturna mreža
- 2.5. Komunalna infrastrukturna mreža - plinopskrba



Parcelacijski elaborat za lokaciju "Škurinjsko Plase-stanogradnja" prema izvodu iz DPU

Škurinjsko Plase

KATASTARSKO - GRUNTOVNI ISKAZ PO GRAĐEVINSKIM ČESTICAMA:

54, 55, 56, 57, 58, 59, 60, 61, 62, 63, 64, 66, a-1.7, a-1.6-b, a.4.1, a.2.2, a.2.3, a.2.4, a.2.5,
a.2.6, a.3.1.5, a.3.1.6, a.3.1.7, a.3.1.8, a.3.1.9, a.3.20, a.3.21, b.15,

Rijeka, studeni 2006.

Ovjerava:

NEKRETNOSTI d.o.o.
RIJEKA, Verdijeve 6

Katastarska općina: ZAMET

Građevinska čestica	Broj PL	Broj katastarske čestice	kultura i klasa	Površina			Prezime, ime oca i ime posjednika mjesto stanovanja i kućni broj
				ha	a	m2	

54	2352	325/20	pašnjak 4	22	43		Grad Rijeka, Rijeka, Titov trg 3
							1

Ukupno:		22	43
---------	--	----	----

55	2352	325/19	pašnjak 4 šuma 4	19	00		Grad Rijeka, Rijeka, Titov trg 3
					4		

Ukupno:		19	04
---------	--	----	----

56	2352	334/206	pašnjak 4	17	44		Grad Rijeka, Rijeka, Titov trg 3

Ukupno:		17	44
---------	--	----	----

57	2352	325/11	pašnjak 4 šuma 4	16	98		Grad Rijeka, Rijeka, Titov trg 3
				1	62		

Ukupno:		18	60
---------	--	----	----

Gruntovna općina: PLASE

Broj ZKU	Broj gruntovne čestice	kultura i masa	Površina			Zemljišno-knjižni vlasnik
			ha	a	m2	

4435	1388/53	pašnjak	5	27		Grad Rijeka, Korzo 16, Rijeka
4164	1388/20	pašnjak	17	16		Klinički bolnički centar Rijeka, Krešimirova 42, Rijeka

Ukupno:			22	43		
---------	--	--	----	----	--	--

4435	1388/55	pašnjak	2	60		Grad Rijeka, Korzo 16, Rijeka
4164	1388/19	pašnjak	15	59		Klinički bolnički centar Rijeka, Krešimirova 42, Rijeka
4435	1388/66	pašnjak		83		Grad Rijeka, Korzo 16, Rijeka

Ukupno:			19	04		
---------	--	--	----	----	--	--

4164	1388/26	pašnjak	9	65		Klinički bolnički centar Rijeka, Krešimirova 42, Rijeka
4435	1388/57	pašnjak	3	91		Grad Rijeka, Korzo 16, Rijeka
4435	1388/64	pašnjak	3	88		Grad Rijeka, Korzo 16, Rijeka

Ukupno:			17	44		
---------	--	--	----	----	--	--

47	1374/5	šuma	{	1	82	Društveno vlasništvo (pravo korištenja 1. Kučić Katarina r. Skrabonja 2. Superina Francesca r. Skrabonja
		gradilište			66	
46	1373/13	šuma			12	Društveno vlasništvo –pravo korištenja Kučić Katarina r. Skrabonja
4164	1388/13	pašnjak, šuma	{	9	35	Klinički bolnički centar Rijeka, Krešimirova 42, Rijeka
				5	61	
47	1374/6	gradilište			15	Društveno vlasništvo (pravo korištenja 1. Kučić Katarina r. Skrabonja 2. Superina Francesca r. Skrabonja
4435	1388/51	pašnjak			69	Grad Rijeka, Korzo 16, Rijeka

Ukupno:			18	60		
---------	--	--	----	----	--	--

Katastarska općina: ZAMET

Građevinska čestica	Broj PL	Broj katastarske čestice	kultura i klasa	Površina			Prezime, ime oca i ime posjednika mjesto stanovanja i kućni broj
				ha	a	m2	

58	2352	325/9	pašnjak 4 šuma 4	12 5	32 77		Grad Rijeka, Rijeka, Titov trg 3

Ukupno:		18	09
---------	--	----	----

59	2352	325/8	šuma 4	19	55		Grad Rijeka, Rijeka, Titov trg 3
----	------	-------	--------	----	----	--	----------------------------------

Ukupno:		19	55
---------	--	----	----

60	2352	325/24	šuma 4	18	55		Grad Rijeka, Rijeka, Titov trg 3
	2725	5288/11	šuma 4		15		Tibljaš Emilija, rođ. Baldas, Rijeka, Škurinjska cesta 9

Ukupno:		18	70
---------	--	----	----

61	2725	5288/3	šuma 4	12	13		Tibljaš Emilija, rođ. Baldas, Rijeka, Škurinjska cesta 9
	3368	5288/8	šuma 4	5	12		Grad Rijeka, Rijeka, Titov trg 3
	2352	325/28	šuma 4		62		Grad Rijeka, Rijeka, Titov trg 3

Ukupno:		17	87
---------	--	----	----

Gruntovna općina: PLASE

Broj ZKU	Broj gruntovne čestice	kultura i klasa	Površina			Zemljišno-knjižni vlasnik
			ha	a	m2	
46	1373/7	šuma	17	05		Društveno vlasništvo –pravo korištenja Kučić Katarina r. Skrabonja
47	1374/8	šuma		54		Društveno vlasništvo (pravo korištenja 1. Kučić Katarina r. Skrabonja 2. Superina Francesca r. Skrabonja
4164	1388/41	pašnjak		16		Klinički bolnički centar Rijeka, Krešimirova 42, Rijeka
4435	1373/5	šuma		31		Grad Rijeka, Korzo 16, Rijeka
4435	1388/49	pašnjak		3		Grad Rijeka, Korzo 16, Rijeka

Ukupno:

18 09

4164	1388/37	pašnjak	7	69		Klinički bolnički centar Rijeka, Krešimirova 42, Rijeka
974	1372/4	šuma	2	65		Škrobonja Katarina Matina
46	1373/6	šuma	9	17		Društveno vlasništvo (pravo korištenja Kučić Katarina r. Skrabonja
4435	1388/48	pašnjak		4		Grad Rijeka, Korzo 16, Rijeka

Ukupno:

19 55

2244	1371/5	pašnjak		13		36/180 Općenarodna imovina-organ upravljanja gradski N.O. Rijeka 36/180 Clede Eugenija r. Visiu 6/180 Hocevar Marija Merceda 51/180 Katarinić Kasinira p. Mate 51/180 Katarinić Marija p. Mate
4164	1388/11	pašnjak	16	27		Klinički bolnički centar Rijeka, Krešimirova 42, Rijeka
4435	1388/46	pašnjak	2	30		Grad Rijeka, Korzo 16, Rijeka

Ukupno:

18 70

243	1369/9	šuma	11	49		Tibljaš Milka Emilija, Škurinje 9, Rijeka
243	1369/28	šuma		48		Tibljaš Milka Emilija, Škurinje 9, Rijeka
4435	1369/33	šuma	5	16		Grad Rijeka, Korzo 16, Rijeka
2244	1371/7	pašnjak		17		36/180 Općenarodna imovina-organ upravljanja gradski N.O. Rijeka 36/180 Clede Eugenija r. Visiu 6/180 Hocevar Marija Merceda 51/180 Katarinić Kasinira p. Mate 51/180 Katarinić Marija p. Mate
4164	1388/40	pašnjak		17		Klinički bolnički centar Rijeka, Krešimirova 42, Rijeka
4435	1388/44	pašnjak		40		Grad Rijeka, Korzo 16, Rijeka

Ukupno:

17 87

Katastarska općina: ZAMET

Građevinska čestica	Broj PL	Broj katastarske čestice	kultura i klasa	Površina			Prezime, ime oca i ime posjednika mjesto stanovanja i kućni broj
				ha	a	m2	

62	2725	5281/2	šuma 5	5	76		Tibljaš Emilija, rođ. Baldas, Rijeka, Škurinjska cesta 9
	3368	5281/5	šuma 5	11	46		Grad Rijeka, Rijeka, Titov trg 3
	2725	5281/8	šuma 5		21		Tibljaš Emilija, rođ. Baldas, Rijeka, Škurinjska cesta 9
	2725	5281/13	šuma 5		38		Tibljaš Emilija, rođ. Baldas, Rijeka, Škurinjska cesta 9

Ukupno: 17 81

63	2725	5281/9	šuma 5	20	36		Tibljaš Emilija, rođ. Baldas, Rijeka, Škurinjska cesta 9
	1067	5290/2	poljski put		23		Javno dobro putevi i vode, Rijeka

Ukupno: 20 59

64	2532	325/18	pašnjak 4	8	48		Grad Rijeka, Rijeka, Titov trg 3
			šuma 4	2	96		
	2352	325/36	šuma 4	1	35		Grad Rijeka, Rijeka, Titov trg 3
	1067	334/230	pašnjak 4	1	97		Javno dobro putevi i vode, Rijeka
			šuma 4	2	07		

Ukupno: 16 99

66	2725	5288/13	šuma 4	2	31		Tibljaš Emilija, rođ. Baldas, Rijeka, Škurinjska cesta 9
	2352	325/16	šuma 4	6	21		Grad Rijeka, Rijeka, Titov trg 3
	2352	325/17	šuma 4	9	63		Grad Rijeka, Rijeka, Titov trg 3

Ukupno: 43 83

Gruntovna općina: PLASE

Broj ZKU	Broj gruntovne čestice	kultura i klasa	Površina			Zemljišno-knjižni vlasnik
			ha	a	m2	
243	1369/3	šuma	5	96		Tibljaš Milka Emilija, Škurinje 9, Rijeka
4435	1369/13	šuma	11	40		Grad Rijeka, Korzo 16, Rijeka
243	1369/26	šuma		15		Tibljaš Milka Emilija, Škurinje 9, Rijeka
243	1369/25	šuma		30		Tibljaš Milka Emilija, Škurinje 9, Rijeka

Ukupno: 17 81

243	1369/11	šuma	20	59		Tibljaš Milka Emilija, Škurinje 9, Rijeka
-----	---------	------	----	----	--	---

Ukupno: 20 59

4164	1388/72	pašnjak	5	10		Klinički bolnički centar Rijeka, Krešimirova 42, Rijeka
		cesta	11	62		
4435	1388/69	pašnjak		27		Grad Rijeka, Korzo 16, Rijeka

Ukupno: 16 99

243	1369/22	šuma	2	09		Tibljaš Milka Emilija, Škurinje 9, Rijeka
1375	1370/3	šuma	26	27		Simčić Josip p. Marko
2900	1382/22	neplodno	25			Društveno vlasništvo - korisnik je radna organizacija "Adriamont" Rijeka
4164	1388/22	pašnjak	40	76		Klinički bolnički centar Rijeka, Krešimirova 42, Rijeka
4435	1388/63	pašnjak	2			Grad Rijeka, Korzo 16, Rijeka
4435	1388/62	pašnjak	10			Grad Rijeka, Korzo 16, Rijeka
4435	1388/61	pašnjak	34			Grad Rijeka, Korzo 16, Rijeka

Ukupno: 43 83

NEKRETNOSTI d.o.o.
RIJEKA, Verdijeva 6

Gruntovna općina: PLASE

Broj ZKU	Broj gruntovne čestice	kultura i klasa	Površina			Zemljišno-knjižni vlasnik
			ha	a	m2	

4164	1388/17	pašnjak	1	46		Klinički bolnički centar Rijeka, Krešimirova 42, Rijeka
4435	1388/60	pašnjak	9	52		Grad Rijeka, Korzo 16, Rijeka
4164	1388/73	cesta	4	23		Klinički bolnički centar Rijeka, Krešimirova 42, Rijeka

a-1.4.

Ukupno:			15	21	
---------	--	--	----	----	--

243	1369/23	šuma	3	93		Tibljaš Milka Emilija, Škurinje 9, Rijeka
4435	1369/34	šuma	1	58		Grad Rijeka, Korzo 16, Rijeka
4164	1388/70	pašnjak		3		Klinički bolnički centar Rijeka, Krešimirova 42, Rijeka
4164	1388/74	pašnjak		2		Klinički bolnički centar Rijeka, Krešimirova 42, Rijeka
4164	1388/12	pašnjak		33		Klinički bolnički centar Rijeka, Krešimirova 42, Rijeka
4164	1388/16	pašnjak	1	15		Klinički bolnički centar Rijeka, Krešimirova 42, Rijeka
4164	1388/14	pašnjak	1	33		Klinički bolnički centar Rijeka, Krešimirova 42, Rijeka
46	1373/11	šuma		11		Društveno vlasništvo-pravo korištenja Kućić Katarina r. Skrabonja
4435	1388/25	pašnjak	24	54		Grad Rijeka, Korzo 16, Rijeka

a-1.6-b

Ukupno:			33	02	
---------	--	--	----	----	--

4435	1388/67	pašnjak	1	85		Grad Rijeka, Korzo 16, Rijeka
4164	1388/28	pašnjak Škurinje	3	53		Klinički bolnički centar Rijeka, Krešimirova 42, Rijeka

a-1.4

Ukupno:			5	28	
---------	--	--	---	----	--

4435	1388/27	pašnjak	3	82		Grad Rijeka, Korzo 16, Rijeka
------	---------	---------	---	----	--	-------------------------------

a.2.2.

Ukupno:			3	82	
---------	--	--	---	----	--

Katastarska općina: ZAMET

Građevinska čestica	Broj PL	Broj katastarske čestice	kultura i klasa	Površina			Prezime, ime oca i ime posjednika mjesto stanovanja i kućni broj
				ha	a	m2	

a.2.3	2352	325/32	šuma 4	2	00		Grad Rijeka, Rijeka, Titov trg 3

Ukupno:		2	00
---------	--	---	----

a.2.4	2352	325/31	šuma 4	2	15		Grad Rijeka, Rijeka, Titov trg 3

Ukupno:		2	15
---------	--	---	----

a.2.5	2352	325/30	šuma 4	2	25		Grad Rijeka, Rijeka, Titov trg 3

Ukupno:		2	25
---------	--	---	----

a.2.6	2352	325/29	šuma 4	1	29		Grad Rijeka, Rijeka, Titov trg 3
	2725	5288/4	šuma 4		72		Tibljaš Emilija, rođ. Baldas, Rijeka, Škurinjska cesta 9

Ukupno:		2	01
---------	--	---	----

Gruntovna općina: PLASE

Broj ZKU	Broj gruntovne čestice	kultura i klasa	Površina			Zemljišno-knjižni vlasnik
			ha	a	m2	
47	1374/3	šuma			58	Društveno vlasništvo (pravo korištenja 1. Kučić Katarina r. Skrabonja 2. Superina Francesca r. Skrabonja
46	1373/12	šuma			48	Društveno vlasništvo-pravo korištenja Kučić Katarina r. Skrabonja
4164	1388/42	pašnjak			69	Klinički bolnički centar Rijeka, Krešimirova 42, Rijeka
4435	1388/50	pašnjak			24	Grad Rijeka, Korzo 16, Rijeka

Ukupno: 2 00

46	1373/10	šuma	2		13	Društveno vlasništvo-pravo korištenja Kučić Katarina r. Skrabonja
4164	1388/38	pašnjak			2	Klinički bolnički centar Rijeka, Krešimirova 42, Rijeka

Ukupno: 2 15

4164	1388/36	pašnjak	2		09	Klinički bolnički centar Rijeka, Krešimirova 42, Rijeka
4435	1388/47	pašnjak			16	Grad Rijeka, Korzo 16, Rijeka

Ukupno: 2 25

243	1369/10	šuma			35	Tibljaš Milka Emilija, Škurinje 9, Rijeka
2244	1371/6	pašnjak			29	36/180 Općenarodna imovina-organ upravljanja gradski N.O. Rijeka 36/180 Clede Eugena r. Visiu 6/180 Hocevar Marija Merceda 51/180 Katarinić Kasinira p. Mate 51/180 Katarinić Marija p. Mate
4164	1388/39	pašnjak			62	Klinički bolnički centar Rijeka, Krešimirova 42, Rijeka
4435	1388/45	pašnjak			75	Grad Rijeka, Korzo 16, Rijeka

Ukupno: 2 01

Katastarska općina: ZAMET

Građevinska čestica	Broj PL	Broj katastarske čestice	kultura i klasa	Površina			Prezime, ime oca i ime posjednika mjesto stanovanja i kućni broj
				ha	a	m2	

a.3.1.5	2352	335/11	pašnjak 4	1	23		Grad Rijeka, Rijeka, Titov trg 3

Ukupno:		1	23
---------	--	---	----

a.3.1.6	2352	335/10	pašnjak 4 šuma 4		71 40		Grad Rijeka, Rijeka, Titov trg 3

Ukupno:		1	11
---------	--	---	----

a.3.1.7	2352	335/9	pašnjak 4 šuma 4	1	22 82		Grad Rijeka, Rijeka, Titov trg 3

Ukupno:		2	04
---------	--	---	----

a.3.1.8	2352	325/35	šuma 4		65		Grad Rijeka, Rijeka, Titov trg 3
	1067	334/228	pašnjak 4 šuma 4	2 1	06 36		Javno dobro putevi i vode, Rijeka
	2352	325/37	pašnjak 4		18		Grad Rijeka, Rijeka, Titov trg 3

Ukupno:		4	25
---------	--	---	----

a.3.1.9	2725	5288/15	šuma 4		20		Tibljaš Emilija, rođ. Baldas, Rijeka, Škurinjska cesta 9
	1067	5280/4	put		29		Javno dobro putevi i vode, Rijeka
	2725	5281/10	šuma 5	4	83		Tibljaš Emilija, rođ. Baldas, Rijeka, Škurinjska cesta 9
	1067	5280/5	put	1	09		Javno dobro putevi i vode, Rijeka
	2725	5288/6	šuma 4	4	40		Tibljaš Emilija, rođ. Baldas, Rijeka, Škurinjska cesta 9

Ukupno:		10	81
---------	--	----	----

Gruntovna općina: PLASE

Broj ZKU	Broj gruntovne čestice	kultura i klasa	Površina			Zemljišno-knjižni vlasnik
			ha	a	m2	

4435	1388/54	pašnjak			22	Grad Rijeka, Korzo 16, Rijeka
4164	1388/77	pašnjak	1	01		Klinički bolnički centar Rijeka, Krešimirova 42, Rijeka

Ukupno: 1 23

4435	1388/56	pašnjak			23	Grad Rijeka, Korzo 16, Rijeka
4164	1388/76	pašnjak			75	Klinički bolnički centar Rijeka, Krešimirova 42, Rijeka
4435	1388/65	pašnjak			13	Grad Rijeka, Korzo 16, Rijeka

Ukupno: 1 11

4435	1388/58	pašnjak	1	89		Grad Rijeka, Korzo 16, Rijeka
4164	1388/75	pašnjak Škurinje			15	Klinički bolnički centar Rijeka, Krešimirova 42, Rijeka

Ukupno: 2 04

4164	1388/71	pašnjak cesta	4	03 22		Klinički bolnički centar Rijeka, Krešimirova 42, Rijeka
------	---------	------------------	---	----------	--	---

Ukupno: 4 25

243	1369/21	šuma	10	81		Tibljaš Milka Emilija, Škurinje 9, Rijeka
-----	---------	------	----	----	--	---

Ukupno: 10 81

Katastarska općina: ZAMET

Građevinska čestica	Broj PL	Broj katastarske čestice	kultura i klasa	Površina			Prezime, ime oca i ime posjednika mjesto stanovanja i kućni broj
				ha	a	m2	
a.3.20	1067	5280/2	put			61	Javno dobro putevi i vode, Rijeka
	2725	5288/2	šuma 4	4	08		Tibljaš Emilija, rođ. Baldas, Rijeka, Škurinjska cesta 9
						55	
	3368	5280/3	put šuma 5 šuma4	1	01	33	Grad Rijeka, Rijeka, Titov trg 3

Ukupno:		6	58
---------	--	---	----

a.3.21	2725	5281/7	šuma 5	1	24		Tibljaš Emilija, rođ. Baldas, Rijeka, Škurinjska cesta 9
	1067	5280/8	put		14		Javno dobro putevi i vode, Rijeka
	1067	5280/7	put		23		Javno dobro putevi i vode, Rijeka
	2725	5288/12	šuma 4	6	04		Tibljaš Emilija, rođ. Baldas, Rijeka, Škurinjska cesta 9
	2352	325/27	pašnjak 4 šuma 4	11 7	34 82		Grad Rijeka, Rijeka, Titov trg 3
	1067	334/231	put		29		Javno dobro putevi i vode, Rijeka

Ukupno:		27	10
---------	--	----	----

b.15	2352	335/8	šuma 4		68		Grad Rijeka, Rijeka, Titov trg 3
------	------	-------	--------	--	----	--	----------------------------------

Ukupno:			68
---------	--	--	----

Gruntovna općina: PLASE

Broj ZKU	Broj gruntovne čestice	kultura i klasa	Površina			Zemljišno-knjižni vlasnik
			ha	a	m2	
243	1369/29	šuma	4	69		Tibljaš Milka Emilija, Škurinje 9, Rijeka
4435	1369/31	šuma	1	89		Grad Rijeka, Korzo 16, Rijeka

Ukupno:			6	58	
---------	--	--	---	----	--

243	1369/27	šuma	7	71		Tibljaš Milka Emilija, Škurinje 9, Rijeka
2244	1371/4	pašnjak		24		36/180 Općenarodna imovina-organ upravljanja gradski N.O. Rijeka 36/180 Clede Eugenija r. Visiu 6/180 Hocevar Marija Merceda 51/180 Katarinić Kasinira p. Mate 51/180 Katarinić Marija p. Mate
4164	1388/35	pašnjak	3	56		Klinički bolnički centar Rijeka, Krešimirova 42, Rijeka
974	1372/5	šuma		59		Škrobonja Katarina Matina
46	1373/3	šuma	2	83		Društveno vlasništvo-pravo korištenja Kučić Katarina r. Skrabonja
46	1373/9	šuma		23		Društveno vlasništvo-pravo korištenja Kučić Katarina r. Skrabonja
47	1374/7	šuma gradilište	4	40 68		Društveno vlasništvo (pravo korištenja 1. Kučić Katarina r. Skrabonja 2. Superina Francesca r. Skrabonja
791	1375/35	neploidno		29		Općenarodna imovina
4164	1388/43	pašnjak, šuma	3	44 09		Klinički bolnički centar Rijeka, Krešimirova 42, Rijeka
2900	1375/36	neploidno	2	49		Društveno vlasništvo - korisnik je radna organizacija "Adriamont" Rijeka
791	1375/34	neploidno		55		Općenarodna imovina

Ukupno:			27	10	
---------	--	--	----	----	--

4435	1388/59	pašnjak		68		Grad Rijeka, Korzo 16, Rijeka
------	---------	---------	--	----	--	-------------------------------

Ukupno:				68	
---------	--	--	--	----	--

REPUBLIKA HRVATSKA
OPĆINSKI SUD U RIJECI
ZEMLJIŠNO-KNJIŽNI ODJEL
RIJEKA, 20.10.2006

IZVADAK IZ ZEMLJIŠNE KNJIGE

Katastarska općina: PLASE

Broj zemljišnoknjižnog uložka: 2244

POSEBNI IZVADAK: KAT. ČESTICE: 1371 (OSTALO KAO NEPOTREBNO IZOSTAVLJENO)

Aktivne planove: Z-2401/2002

A

Popisni list
PRVI ODJELJAK

Rbr.	Broj zemljišta (kat. čestice)	OZNAKA ZEMLJIŠTA	Površina m ²	Primjedbe
1.	1371	PAŠNJAK	76	
		UKUPNO:	76	

B

Vlasnički list

Rbr.	OPIS	Primjedbe
1	UDIO: 36/180 1. OPĆENARODNA IMOVINA - ORGAN UPRAVLJANJA GRADSKI N.O. RIJEKA	
2	UDIO: 36/180 1. CLEDE EUGENIJA R. VISIU,	
3	UDIO: 6/180 1. HOČEVAR Marija MERCEDA,	
4	UDIO: 49/180 1. KATARINIĆ KASINIRA P. MATE,	
5	UDIO: 54/180 1. KATARINIĆ Marija P. MATE,	

C

Teretni list

Rbr.	OPIS	Iznos	Primjedbe
1.	TEŽINA: NEMA!		

Potvrđuje se ovaj izvadak odgovara stanju zemljišne knjige na datum 19.10.2006.

Sudska pristojba po Tbr. 18 Zakona o sudskim pristojbama (NN br. 74/95, 57/96, 137/02) u iznosu od 20,00 Kn
naplaćena i umištena u Knjizi izvadaka pod brojem KI-41450/2006.

ZK referent:
STEPIC SVELEC VEDRANA

Zemljišni

list (datum i vrijeme izrade)

20.10.2006. 13:54:57.

Stranica: 1

REPUBLIKA HRVATSKA
OPĆINSKI SUD U RIJECI
ZEMLJIŠNO-KNJIŽNI ODJEL
RIJEKA, 05.10.2006

IZVADAK IZ ZEMLJIŠNE KNJIGE

Katastarska općina: PLASE

Broj zemljišnoknjižnog uloška: 1375

A
Popisni list
PRVI ODJELJAK

Rbr.	Broj zemljišta (kat. čestice)	OZNAKA ZEMLJIŠTA	Površina		Primjedbe
			rali	hvat	
1.	1370/2	SUMA			106
		UKUPNO:			106

B
Vlasnički list

Rbr.	UPIS	Primjedbe
1	UDIO: 1/1 I. SIMČIĆ JOSIP P. MARKO,	

C
Teretni list

Rbr.	UPIS	Iznos	Primjedbe
	TERETA NEMA !		

Potvrđuje se da ovaj izvadak odgovara stanju zemljišne knjige na datum 04.10.2006.

Sudska pristojba po Tbr. 18 Zakona o sudskim pristojbama (NN br. 74/95, 57/96, 137/02) u iznosu od 20,00 Kn naplaćena je i poništena u Knjizi izvadaka pod brojem KI-38593/2006.

ZK referent:
GOLENKO IVAN



REPUBLIKA HRVATSKA
OPĆINSKI SUD U RIJECI
ZEMLJIŠNO-KNJIŽNI ODJEL
RIJEKA, 05.10.2006

IZVADAK IZ ZEMLJIŠNE KNJIGE

Katastarska općina: PLASE

Broj zemljišnoknjižnog uložka: 243

A

Popisni list
PRVI ODJELJAK

Rbr.	Broj zemljišta (kat. čestice)	OZNAKA ZEMLJIŠTA	Površina		Primjedbe
			rali	hvatli m2	
1.	1364/7	NEPLODNO - GRADILIŠTE			1207
2.	1364/14	NEPLODNO - GRADILIŠTE			404
3.	1369/1	ŠUMA			46386
4.	1369/2	ŠUMA, VINOGRAD I ORANICA			3624
5.	1369/3	ŠUMA			1112
6.	1369/8	GRADILIŠTE		34.5	
7.	1369/9	ŠUMA			1052
8.	1369/10	ŠUMA, VINOGRAD I ORANICA		10	
9.	1369/10	ŠUMA			69
10.	1369/11	ŠUMA			1456
11.	1369/17	ŠUMA			10
12.	1369/18	CESTA			240
13.	1369/19	ŠUMA			83
		UKUPNO:		44.5	55643

B

Vlasnički list

Rbr.	UPIS	Primjedbe
1	UDIO: 1/1 1. TIBLJAŠ MILKA EMILJA, ŠKURINJE 9, RIJEKA 2.1. Primljeno 7. ožujka 2002 Z-2401/02 Zabilježuje se da Emilia Tibljaša r. Baldaš za slučaj smrti otuđila po čl. 122-127 Zakona o nasljeđivanju na nekretninama upisanim u A za korist Tibljaš Vlatko	

C

Teretni list

Rbr.	UPIS	Iznos	Primjedbe
	TERETA NEMA !		

Potvrđuje se da ovaj izvadak odgovara stanju zemljišne knjige na datum 04.10.2006.

Sudska pristojba po Tbr. 18 Zakona o sudskim pristojbama (NN br. 74/95, 57/96, 137/02) u iznosu od 20,00 Kn naplaćena je i poništena u Knjizi izvadaka pod brojem KI-38590/2006.

ZK referent:
GOLENKO IVAN

REPUBLIKA HRVATSKA
OPĆINSKI SUD U RIJECI
ZEMLJIŠNO-KNJIŽNI ODJEL
RIJEKA, 29.09.2006

IZVADAK IZ ZEMLJIŠNE KNJIGE

Katastarska općina: PLASE

Broj zemljišnoknjižnog uložka: 47

A

Popisni list
PRVI ODJELJAK

Rbr.	Broj zemljišta	OPIS ZEMLJIŠTA	Površina m ²	Ukupno
1.	1374/1	ŠUMA	182.7	
2.	1374/2	ŠUMA	9.7	
3.	1374/3	ŠUMA		423
4.	1374/4	GRADILIŠTE	342	
5.	1374/5	ŠUMA		18
		UKUPNO:	534.4	441

B

Vlasnički list

Rbr.	OPIS	Primjedbe
1	UDIO: 1/1 1. DRUŠTVENO VLASNIŠTVO,	

C

Teretni list

Rbr.	OPIS	Primjedbe
1.1	Primljeno, 23. studeni 1978. Z - 4447/1978. Na temelju čl. 118. Zakona o prostornom uređenju i korištenju građevinskog zemljišta uknjižuje se pravo korištenja zemljišta u A II, dok nadležni organ na donese rješenje o predaji zemljišta u posjed općini ili drugoj osobi u korist ranijih vlasnika: 1. SUPERINA Marija R. SKRABONJA, 2. SUPERINA FRANCESKA R. SKROBONJA,	U 1/2 U 1/2

Potvrđuje se da ovaj izvadak odgovara stanju zemljišne knjige na datum 28.09.2006.

Sudska pristojba po Tbr. 18 Zakona o sudskim pristojbama (NN br. 74/95, 57/96, 137/02) u iznosu od 20,00 Kn
naplaćena je i poništena u Knjizi izvadaka pod brojem KI-37413/2006.

ZK referent:
MAROVIĆ MARTINA

REPUBLIKA HRVATSKA
OPĆINSKI SUD U RIJECI
ZEMLJIŠNO-KNJIŽNI ODJEL
RIJEKA, 05.10.2006

IZVADAK IZ ZEMLJIŠNE KNJIGE

Katastarska općina: PLASE

Broj zemljišnoknjižnog uložka: 4435

A

Popisni list
PRVI ODJELJAK

Rbr.	Broj zemljišta (kat. čestice)	OZNAKA ZEMLJIŠTA	Površina		Primjedbe
			rali	hvat	
1.	1369/12	ŠUMA			1019
2.	1369/13	ŠUMA			2059
3.	1370/1	ŠUMA			61
4.	1373/5	ŠUMA			173
5.	1375/26	NEPLODNO			1604
6.	1380/2	ORANICA			279
7.	1382/3	NEPLODNO			195
8.	1382/18	PAŠNJAK			8
9.	1388/23	PAŠNJAK			4697
10.	1388/25	PAŠNJAK			4544
11.	1388/27	PAŠNJAK			2163
12.	1406/7	GRADILIŠTE			169
13.	1406/34	GRADILIŠTE			62
		UKUPNO:			17033

B

Vlasnički list

Rbr.	UPIS	Primjedbe
1	UDIO: 1/1 1. GRAD RIJEKA, KORZO 16, RIJEKA	

C

Teretni list

Rbr.	UPIS	Iznos	Primjedbe
	TERETA NEMA !		

Potvrđuje se da ovaj izvadak odgovara stanju zemljišne knjige na datum 04.10.2006.

Sudska pristojba po Tbr. 18 Zakona o sudskim pristojbama (NN br. 74/95, 57/96, 137/02) u iznosu od 20,00 Kn naplaćena je i poništena u Knjizi izvadaka pod brojem 36902/2006.

ZK referent:
GOLENKO IVAN



REPUBLIKA HRVATSKA
OPĆINSKI SUD U RIJECI
ZEMLJIŠNO-KNJIŽNI ODJEL
RIJEKA, 05.10.2006

IZVADAK IZ ZEMLJIŠNE KNJIGE

Katastarska općina: PLASE

Broj zemljišnoknjižnog uložka: 2900

POSEBNI IZVADAK: KAT. ČESTICE: 1375/16, 1375/17, 1375/23, 1382/22, 1406/38 (OSTALO KAO
NEPOTREBNO IZOSTAVLJENO)

A

Popisni list
PRVI ODJELJAK

Redni broj čestice	Opis zemljišta	Površina m ²	Primjedbe
1. 1375/16	GRADILIŠTE	78	
2. 1375/17	NEPLODNO		859
3. 1375/23	NEPLODNO		53
4. 1382/22	NEPLODNO		293
5. 1406/38	GRADILIŠTE		19
	UKUPNO:	78	1224

B

Vlasnički list

Redni broj	Opis	Primjedbe
1	UDIO: 1/1 1. DRUŠTVENO VLASNIŠTVO - KORISNIK JE RADNA ORGANIZACIJA "ADRIAMONT" RIJEKA, 2.1. Priljeno, 4. rujna 2000. Z- 7636/00. Na temelju ovog rješenja br i datum gornji zabilježeno je da je prijedlog za uknjižbu prava vlasništva na k.č. br. 1415/2, 1430/160, 1430/155, upisane u A, odbijen.	

C

Teretni list

Redni broj	Opis	Primjedbe
	TERETA NEMA !	

Potvrđuje se da ovaj izvadak odgovara stanju zemljišne knjige na datum 04.10.2006.

Sudska pristojba po Tbr. 18 Zakona o sudskim pristojbama (NN br. 74/95, 57/96, 137/02) u iznosu od 20,00 Kn
naplaćena je i poništena u Knjizi izvadaka pod brojem KI-38584/2006.



REPUBLIKA HRVATSKA
OPĆINSKI SUD U RIJECI
ZEMLJIŠNO-KNJIŽNI ODJEL
RIJEKA, 05.10.2006

IZVADAK IZ ZEMLJIŠNE KNJIGE

Katastarska općina: PLASE

Broj zemljišnoknjižnog uložka: 4164

A
Popisni list
PRVI ODJELJAK

Redni broj	Broj zemljišta	OPIS ZEMLJIŠTA	Ukupna površina	Površina u m ²	Primjedbe
(kancelarije)					
1.	1371/1	ŠUMA		924	
2.	1371/2	GRADILIŠTE		22	
3.	1381/1	PAŠNJAK		655	
4.	1381/8	ŠUMA		565	
5.	1381/27	PAŠNJAK ŠKURINJE		1438	
6.	1381/28	CESTA		99	
7.	1381/29	CESTA		1770	
8.	1381/30	GRADILIŠTE		5	
9.	1381/31	GRADILIŠTE		185	
10.	1381/40	GRADILIŠTE		28	
11.	1388/1	PAŠNJAK		3450	
12.	1388/2	ŠUMA		9	
13.	1388/3	ŠUMA		18	
14.	1388/11	PAŠNJAK		1195	
15.	1388/12	PAŠNJAK		564	
16.	1388/13	PAŠNJAK		332	
17.	1388/14	PAŠNJAK		1020	
18.	1388/15	PAŠNJAK		430	
19.	1388/16	PAŠNJAK		753	
20.	1388/17	PAŠNJAK		1241	
21.	1388/18	CESTA		1644	
22.	1388/19	PAŠNJAK		1258	
23.	1388/20	PAŠNJAK		1382	
24.	1388/21	PAŠNJAK		560	
25.	1388/22	PAŠNJAK ŠKURINJE		4707	
26.	1388/24	PAŠNJAK ŠKURINJE		6428	
27.	1388/26	PAŠNJAK ŠKURINJE		603	
28.	1388/28	PAŠNJAK ŠKURINJE		2452	
29.	1389	ŠUMA		1266	
30.	1391/18	CESTA		1353	
31.	1391/19	PAŠNJAK		19	
32.	1404/2	CESTE		377	
		UKUPNO:		36752	

B
Vlasnički list

Redni broj	UDIO	POSJEDNIK	Primjedbe
1	UDIO: 1/1	1. KLINIČKI BOLNIČKI CENTAR RIJEKA, KREŠIMIROVA 42, RIJEKA	

C
Teretni list

Redni broj	POSJEDNIK	Primjedbe

Zemljišnoknjižni izvadak (datum i vrijeme izrade) 05.10.2006. 13:33:46. Stranica: 1



IZVADAK IZ ZEMLJIŠNE KNJIGE

Katastarska općina: PLASE

Broj zemljišnoknjižnog uložka: 4164

C

Teretni list

Br.	Opis	Iznos	Primjedbe
TERETA NEMA !			

Potvrđuje se da ovaj izvadak odgovara stanju zemljišne knjige na datum 04.10.2006.

Sudska pristojba po Tbr. 18 Zakona o sudskim pristojbama (NN br. 74/95, 57/96, 137/02) u iznosu od 20,00 Kn naplaćena je i poništena u Knjizi izvadaka pod brojem KI-38587/2006.



REPUBLIKA HRVATSKA
OPĆINSKI SUD U RIJECI
ZEMLJIŠNO-KNJIŽNI ODJEL
RIJEKA, 20.10.2006

IZVADAK IZ ZEMLJIŠNE KNJIGE

Katastarska općina: PLASE

Broj zemljišnoknjižnog uložka: 974

POSEBNI IZVADAK: KAT. ČESTICE: 1372/2, 1372/4 (OSTALO KAO NEPOTREBNO IZOSTAVLJENO)

A

Popisni list
PRVI ODJELJAK

Rbr.	Broj zemljišta (kat. čestice)	OZNAKA ZEMLJIŠTA	Površina rali, hvali, m2	Primjedbe
1.	1372/2	ŠUMA		634
2.	1372/4	ŠUMA		56
		UKUPNO:		690

B

Vlasnički list

Rbr.	U PISU	Primjedbe
1	UDIO: 1/1 1. ŠKROBONJA KATARINA MATINA,	

C


Teretni list

Rbr.	U PISU	Iznos	Primjedbe
	TERETA NEMA !		

Potvrđuje se da ovaj izvadak odgovara stanju zemljišne knjige na datum 19.10.2006.

Sudska pristojba po Tbr. 18 Zakona o sudskim pristojbama (NN br. 74/95, 57/96, 137/02) u iznosu od 20,00 Kn naplaćena je i poništena u Knjizi izvadaka pod brojem KI-41451/2006.

ZK referent:
STEPIC ŠVELEC VEDRANA



REPUBLIKA HRVATSKA
OPĆINSKI SUD U RIJECI
ZEMLJIŠNO-KNJIŽNI ODJEL
RIJEKA, 05.10.2006

IZVADAK IZ ZEMLJIŠNE KNJIGE

Katastarska općina: PLASE

Broj zemljišnoknjižnog uložka: 791

POSEBNI IZVADAK: KAT. ČESTICE: 1375/15, 1375/24 (OSTALO KAO NEPOTREBNO IZOSTAVLJENO)

Aktivne plombe: Z-7373/2001, Z-3326/2003, Z-6834/2005, Z-2513/2006

A

Popisni list
PRVI ODJELJAK

Red. broj zemljišta	OZNANA ZEMLJIŠTA	Površina	Primjedbe
(kats. čestice)		rali i hvala m ²	
1.	1375/15 NEPLODNO	8689	
2.	1375/24 NEPLODNO	109	
	UKUPNO:	8798	

B

Vlasnički list

UDIO	Primjedbe
1 UDIO: 1/1	
1. OPĆE NARODNA IMOVINA,	
2.1. Na kč. br. 298/4 upisan je organ upravljanja DRŽAVNE ŽELJEZNICE.	
3.1. Primitljeno, 08.svibnja 2001.g. Z-4783/01	
Zabilježeno je da za građevinu sagrađenu na k.č. br. 707/4, 707/5, 707/7, 707/8,	
707/9 i 707/10 uporabna dozvola nije priložena.	

C

Teretni list

TERETA NEMA !	Primjedbe
---------------	-----------

Potvrđuje se da ovaj izvadak odgovara stanju zemljišne knjige na datum 04.10.2006.

Sudska pristojba po Tbr. 18 Zakona o sudskim pristojbama (NN br. 74/95, 57/96, 137/02) u iznosu od 20,00 Kn naplaćena je i poništena u Knjizi izvadaka pod brojem KI-38586/2006.





REPUBLIKA HRVATSKA
DRŽAVNA GEODETSKA UPRAVA
PODRUČNI URED ZA KATASTAR RIJEKA
ODJEL ZA KATASTAR NEKRETNINA

Klasa: 935-07/07-01/0001
Ur. broj: 541-14-2/17-07-1065
RIJEKA, 08.03.2007.

Katastarska općina: ZAMET
Katastarski kotar: VOLOSKO

IZVOD IZ POSJEDOVNOG LISTA 1067

Redni broj	Prezime, ime i očevo ime odnosno tvrtka ili naziv korisnika, prebivalište odnosno sjedište, ulica i kbr. korisnika	Dio posjeda	JMBG/MB
------------	--	-------------	---------

I. JAVNO DOBRO PUTEVI I VODE, RIJEKA

I/1

Broj katastarske čestice	Broj kat. plana	Naziv katastarske čestice	Katastarska kultura	Kat. klasa	Površina ha a m2	Katastarski prihod
334/96	6	ŠKURINJE	PAŠNJAK	4	4	
334/96	6	ŠKURINJE	ŠUMA	4	25 64	
334/201	22	ŠKURINJE	PUT		1 86	
334/227	6	ŠKURINJE	ŠUMA	4	2	
334/228	6	ŠKURINJE	PAŠNJAK	4	2 06	
334/228	6	ŠKURINJE	ŠUMA	4	1 36	
334/229	6	ŠKURINJE	PAŠNJAK	4	2 97	
334/229	6	ŠKURINJE	ŠUMA	4	3 18	
334/230	6	ŠKURINJE	PAŠNJAK	4	1 97	
334/230	6	ŠKURINJE	ŠUMA	4	2 07	
334/231	22	ŠKURINJE	PUT		29	
5280/1	6	DONJE ŠKURINJE	PUT		15 74	
5280/2	6	DONJE ŠKURINJE	PUT		61	
5280/4	6	DONJE ŠKURINJE	PUT		29	
5280/5	6	DONJE ŠKURINJE	PUT		1 09	
5280/7	6	DONJE ŠKURINJE	PUT		23	
5280/8	6	DONJE ŠKURINJE	PUT		14	
5280/9	6	DONJE ŠKURINJE	PUT		25	
5280/10	6	DONJE ŠKURINJE	PUT		22	
5280/11	6	DONJE ŠKURINJE	PUT		26	
5290/1	6	ŠKURINJE	POLJSKI PUT		2 24	
5290/2	6	ŠKURINJE	POLJSKI PUT		23	

Sveukupno izvod iz PL:

62 76

Ovaj izvod izdaje se na zahtjev stranke u svrhu: SLUŽBENO

Upravna pristojba prema tarifnom broju 1,56. Zakona o upravnim pristojbama ("Narodne novine" br. 8/96, 77/96, 131/97, 68/98, 66/99, 145/99, 30/00, 116/00) u iznosu od 65,00 kn naplaćena je i poništena na podnesku.

Stvarni troškovi prema Pravilniku o određivanju stvarnih troškova uporabe podataka državne izmjere i katastra nekretnina ("Narodne novine" br. 19/2003) u iznosu od 5,00 kn naplaćeni u gotovu.

NAPOMENA: Ovaj izvadak iz posjedovnog lista nije dokaz o pravu vlasništva.

Da je ovaj izvod vjerodostojan, tvrdi i ovjerava:

MARIJA JELETIĆ, dipl. ing. geod., v.r.





REPUBLIKA HRVATSKA
DRŽAVNA GEODETSKA UPRAVA
PODRUČNI URED ZA KATASTAR RIJEKA
ODJEL ZA KATASTAR NEKRETNINA

Klasa: 935-07/07-01/0001
Ur. broj: 541-14-2/17-07-1375
RIJEKA, 26.03.2007.

Katastarska općina: ZAMET
Katastarski kotar: VOLOSKO

POSJEDOVNI LIST 2725

Redni broj	Prezime, ime i očevo ime odnosno tvrtka ili naziv korisnika, prebivalište odnosno sjedište, ulica i kbr. korisnika	Dio posjeda	JMBG/MB
------------	--	-------------	---------

I. TIBLJAŠ EMILJA, ROĐ. BALDAS, RIJEKA, ŠKURINJSKA CESTA 9

I/I

Broj katastarske čestice	Broj kat. plana	Naziv katastarske čestice	Katastarska kultura	Kat. klasa	Površina ha a m2	Katastarski prihod
312/6	6 OTARDOVO	ŠUMA		4	11 83	
312/13	6 OTARDOVO	ŠUMA		4	3 42	
5281/1	6 OTARDOVO	ŠUMA		5	3 57 37	
5281/1	6 OTARDOVO	DVORIŠTE			5	
5281/2	6 OTARDOVO	ŠUMA		5	5 76	
5281/3	6 OTARDOVO	ŠUMA		5	3 34	
5281/7	6 OTARDOVO	ŠUMA		5	1 24	
5281/8	6 OTARDOVO	ŠUMA		5	21	
5281/9	6 OTARDOVO	ŠUMA		5	20 36	
5281/10	6 OTARDOVO	ŠUMA		5	4 83	
5281/11	6 OTARDOVO	ŠUMA		5	3 80	
5281/12	6 OTARDOVO	ŠUMA		5	7	
5281/13	6 OTARDOVO	ŠUMA		5	38	
5282	6 OTARDOVO	ŠUMA		4	7 25	
5283	6 OTARDOVO	ŠUMA		4	45	
5284	6 OTARDOVO	ŠUMA		4	1 13	
5285	6 OTARDOVO	ŠUMA		4	8 19	
5286	6 OTARDOVO	ŠUMA		4	14 39	
5287	6 OTARDOVO	ŠUMA		4	4 74	
5288/1	6 OTARDOVO	ŠUMA		4	9 59	
5288/2	6 OTARDOVO	ŠUMA		4	4 08	
5288/3	6 OTARDOVO	ŠUMA		4	12 13	
5288/4	6 OTARDOVO	ŠUMA		4	72	
5288/5	6 OTARDOVO	ŠUMA		4	3 03	
5288/6	6 OTARDOVO	ŠUMA		4	4 40	
5288/10	6 OTARDOVO	ŠUMA		4	52	
5288/11	6 OTARDOVO	ŠUMA		4	15	
5288/12	6 OTARDOVO	ŠUMA		4	6 04	
5288/13	6 OTARDOVO	ŠUMA		4	2 31	
5288/14	6 OTARDOVO	ŠUMA		4	1 38	
5288/15	6 OTARDOVO	ŠUMA		4	20	
5289/1	6 OTARDOVO	PAŠNJAK		3	11 16	

Sveukupno PL: 5 04 52

Ovaj izvod izdaje se na zahtjev stranke u svrhu: SLUŽBENO

Upravna pristojba prema tarifnom broju 1,56. Zakona o upravnim pristojbama ("Narodne novine" br. 8/96, 77/96, 131/97, 68/98, 66/99, 145/99, 30/00, 116/00) u iznosu od 65,00 kn naplaćena je i poništena na podnesku.

Stvarni troškovi prema Pravilniku o određivanju stvarnih troškova uporabe podataka državne izmjere i katastra nekretnina ("Narodne novine" br. 19/2003) u iznosu od 5,00 kn naplaćeni u gotovu.


Katastarska općina: ZAMET
Katastarski kotar: VOLOSKO

Datum: 26.03.2007.

POSJEDOVNI LIST 2725

NAPOMENA: Ovaj prijepis posjedovnog lista nije dokaz o pravu vlasništva.

Da je ovaj izvod vjeran originalu, tvrdi i ovjerava:





REPUBLIKA HRVATSKA
DRŽAVNA GEODETSKA UPRAVA
PODRUČNI URED ZA KATASTAR RIJEKA
ODJEL ZA KATASTAR NEKRETNOSTI

Klasa: 935-07/07-01/0001
Ur. broj: 541-14-2/17-07-1375
RIJEKA, 26.03.2007.

Katastarska općina: ZAMET
Katastarski kotar: VOLOSKO

IZVOD IZ POSJEDOVNOG LISTA 2352

Redni broj	Prezime, ime i očevo ime odnosno tvrtka ili naziv korisnika, prebivalište odnosno sjedište, ulica i kbr. korisnika	Dio posjeda	JMBG/MB
------------	--	-------------	---------

1. GRAD RIJEKA, RIJEKA, TITOV TRG 3

1/1

Broj katastarske čestice	Broj kat. plana	Naziv katastarske čestice	Katastarska kultura	Kat. klasa	Površina ha a m2	Katastarski prihod
325/6	6	ŠKURINJE	PAŠNJAK	4	29	
325/6	6	ŠKURINJE	ŠUMA	4	4 12 09	
325/8	6	ŠKURINJE	ŠUMA	4	19 55	
325/9	6	ŠKURINJE	PAŠNJAK	4	12 32	
325/9	6	ŠKURINJE	ŠUMA	4	5 77	
325/10	6	ŠKURINJE	PAŠNJAK	4	3 93	
325/11	6	ŠKURINJE	PAŠNJAK	4	16 98	
325/11	6	ŠKURINJE	ŠUMA	4	1 62	
325/12	6	ŠKURINJE	PAŠNJAK	4	5 91	
325/13	6	ŠKURINJE	ŠUMA	4	98	
325/16	6	ŠKURINJE	ŠUMA	4	6 21	
325/17	6	ŠKURINJE	ŠUMA	4	9 63	
325/18	6	ŠKURINJE	PAŠNJAK	4	9 27	
325/18	6	ŠKURINJE	ŠUMA	4	2 33	
325/19	6	ŠKURINJE	PAŠNJAK	4	19 00	
325/19	6	ŠKURINJE	ŠUMA	4	4	
325/20	6	ŠKURINJE	PAŠNJAK	4	22 43	
325/21	6	ŠKURINJE	PAŠNJAK	4	9 19	
325/22	6	ŠKURINJE	PAŠNJAK	4	4 18	
325/23	6	ŠKURINJE	PAŠNJAK	4	12 32	
325/24	6	ŠKURINJE	ŠUMA	4	18 55	
325/27	6	ŠKURINJE	PAŠNJAK	4	11 34	
325/27	6	ŠKURINJE	ŠUMA	4	7 82	
325/28	6	ŠKURINJE	ŠUMA	4	62	
325/29	6	ŠKURINJE	ŠUMA	4	1 29	
325/30	6	ŠKURINJE	ŠUMA	4	2 25	
325/31	6	ŠKURINJE	ŠUMA	4	2 15	
325/32	6	ŠKURINJE	ŠUMA	4	2 00	
325/33	6	ŠKURINJE	PAŠNJAK	4	1 74	
325/34	6	ŠKURINJE	PAŠNJAK	4	2 50	
325/35	6	ŠKURINJE	ŠUMA	4	65	
325/36	6	ŠKURINJE	ŠUMA	4	1 35	
325/37	6	ŠKURINJE	PAŠNJAK	4	18	
325/38	6	ŠKURINJE	PAŠNJAK	4	80	
326	6	ŠKURINJE	PAŠNJAK	4	9 18	
329/6	22	ŠKURINJE	PAŠNJAK	4	18 35	
334/206	21	ŠKURINJE	PAŠNJAK	4	17 44	
334/209	21	ŠKURINJE	PAŠNJAK	4	3 39	
334/225	21	ŠKURINJE	PAŠNJAK	4	5 28	
334/226	21	ŠKURINJE	PAŠNJAK	4	3 39	
334/226	21	ŠKURINJE	ŠUMA	4	43	
335/2	5	ŠKURINJE	PAŠNJAK	4	11 76	

Katastarska općina: ZAMET
Katastarski kotar: VOLOSKO

Datum: 26.03.2007.

POSJEDOVNI LIST 2352

Broj katastarske čestice	Broj kat. plana	Naziv katastarske čestice	Katastarska kultura	Kat. klasa	Površina ha a m2	Katastarski prihod
335/2	5	ŠKURINJE	ŠUMA	4	10 28	
335/6	5	ŠKURINJE	PAŠNJAK	4	11 16	
335/6	5	ŠKURINJE	ŠUMA	4	16 74	
335/7	5	ŠKURINJE	PAŠNJAK	4	14 77	
335/7	5	ŠKURINJE	ŠUMA	4	44	
335/8	5	ŠKURINJE	ŠUMA	4	68	
335/9	5	ŠKURINJE	PAŠNJAK	4	22	
335/9	5	ŠKURINJE	ŠUMA	4	1 82	
335/10	5	ŠKURINJE	PAŠNJAK	4	71	
335/10	5	ŠKURINJE	ŠUMA	4	40	
335/11	5	ŠKURINJE	PAŠNJAK	4	1 23	
5280/3	6	DONJE ŠKURINJE	ŠUMA	4	1 01	
5280/3	6	DONJE ŠKURINJE	ŠUMA	5	33	
5280/3	6	DONJE ŠKURINJE	PUT		55	
5281/5	6	OTARDOVO	ŠUMA	5	11 46	
5281/14	6	OTARDOVO	ŠUMA	5	6	
5281/15	6	OTARDOVO	ŠUMA	5	53	
5288/8	6	OTARDOVO	ŠUMA	4	5 12	
5288/9	6	OTARDOVO	ŠUMA	4	1 53	

Sveukupno izvod iz PL: 7 75 54

Ovaj izvod izdaje se na zahtjev stranke u svrhu: SLUŽBENO

Upravna pristojba prema tarifnom broju 1,56. Zakona o upravnim pristojbama ("Narodne novine" br. 8/96, 77/96, 131/97, 68/98, 66/99, 145/99, 30/00, 116/00) u iznosu od 65,00 kn naplaćena je i poništena na podnesku.

Stvarni troškovi prema Pravilniku o određivanju stvarnih troškova uporabe podataka državne izmjere i katastra nekretnina ("Narodne novine" br. 19/2003) u iznosu od 5,00 kn naplaćeni u gotovu.

NAPOMENA: Ovaj izvadak iz posjedovnog lista nije dokaz o pravu vlasništva



Da je ovaj izvod vjeran originalu, tvrdi i ovjerava:

MARIJAN JELETIĆ, dipl.ing. geod., v.r.

REPUBLIKA HRVATSKA
DRŽAVNI ARHIV U RIJECI
Klasa: 053-02/06-01/814
Ur.br.: 2170-53-08-06-2
Rijeka, 14. 11. 2006.

PRIMORSKO GORANSKA ŽUPANIJA
GRAD RIJEKA

Primljeno: 15-11-2006

Klasifikacijska oznaka	Org. jed.
3007/06-01/13	0130
Uredbeni broj	Pril. Vrij.
2170/01-53-06-2	1 1

GRAD RIJEKA
Odjel gradske uprave za
razvoj, urbanizam, ekologiju
i gospodarenje zemljištem

Titov trg 3
51000 RIJEKA

PREDMET: SCROBOGNA KATARINA i dr.
preslike dokumenata - dostava

Veza - vaša Klasa: 350-07/06-02/13 MP

Ur.broj: 2170-01-01-03-2006-16 od 07. studenoga 2006.

U svezi vašeg dopisa Klasa, Ur.broj i predmet gornji, u privitku dostavljam vam ovjerovljene preslike jedinih dvaju osobnih kartona Francesce Scrobogna i Marije Scrobogna, udatih Superina, koji su pohranjeni u ovom arhivu s napomenom da sumnjamo da su to predmetne osobe. Naime, uvidom u odgovarajuću matičnu knjigu rođenih/krštenih Župne crkve Uznesenja Blažene Djevice Marije u Rijeci, utvrdili smo da su podaci u kartonicima točni: Francesca je kći Francesca i Marije Superina, a Marija kći Antonija i Marije Superina. Dakle, nisu sestre!

Prilažemo i preslik osobnog kartona Caterine Scrobogna udate za Nicolò Kucicha s napomenom da je to, po našem sudu, ista osoba upisana kao Caterina Scrobogna Matteova i Caterina Kucich rođ. Scrobogna.

U ostavinskom predmetu iza pok. Mattea Scrobogne, vođenom na bivšem Kotarskom sudu u Rijeci pod sudskom oznakom P.k. 2528/1920., jedina je nasljednica Caterina (kći) udata Cucich, stara 48 godina što u svemu odgovara podacima iz osobnog kartona. Prilažemo umanjeni preslik. Druge Caterine Scrobogna udate Kucich (Cucich) nema u kartonima.

Nadalje, u potonjem je sudskom predmetu priložena i „Dosudnica“ o nasljednicima pok. Giovannija Scrobogna, preminulog u Rijeci 13. lipnja 1873., bez oporuke. Njegovi su nasljednici sin Matteo (otac Catterine), sin Giovanni i unuke Maria udata Superina i Francesca udata Superina. Po našem su sudu to dvije sestre kćeri pok. sina Giovannijevog čije nam je ime nepoznato.

Podaci navedeni u presliku povijesnog izvataka Zemljišno-knjižnog odjela Općinskog suda u Rijeci ne navode kada su i kojim sudskim predmetom Maria i Francesca Scrobogna udate Superina stekle nekretnine.

Oslobođeno od naplate pristojbe temeljem Zakona o upravnim pristojbama (NN br. 8/96, 77/96, 131/97, 68/98, 66/99, 145/99, 116/00 i 163/03.) čl. 6. toč. 1.

Sa štovanjem,

Ravnatelj:

Goran Crnković, prof.



REPUBLIKA HRVATSKA
PRIMORSKO-GORANSKA ŽUPANIJA
GRAD RIJEKA

Odjel gradske uprave za razvoj, urbanizam,
ekologiju i gospodarenje zemljištem
KLASA: 350-06/06-02/13 MP
URBROJ. 2170-01-01-03-2006-18
Rijeka, 1. prosinca 2006.

ODVJETNIČKO DRUŠTVO
K. Jajaš i J. Hodžić
A. Starčevića 6
RIJEKA

Predmet: Škurinjsko Plase - Tibljaš Milka - ponuda za otkup zemljišta

Vezano na vašu ponudu kojom u ime vaše stranke Tibljaš Milke, nudite Gradu Rijeci na otkup zemljište upisano u z.k.ul. 243 k.o. Plase, koje se otkupljuje radi privođenja zemljišta namjeni sukladno Detaljnom planu uređenja stambenog područja Škurinjsko Plase ("Službene novine Primorsko goranske županije" broj 06/05), odgovaramo vam slijedeće:

Ponudili ste na otkup k.č. 1364/7, 1364/14, 1369/1, 1369/3, 1369/8, 1369/9, 1369/10, 1369/11, 1369/17, 1368/18 i 1369/19.

Zemljište ukupne površine 12.283,20 m2 ponudili ste po cijeni od 100 EUR/m2, odnosno za ukupno 9.089.223,00 kn.

Napominjemo da je na svega 3.897 m2 planirana izgradnja višestambenih objekata, dok je na 206 m2 planirana izgradnja dječjeg vrtića, a na 7.329 m2 planirana je izgradnja ceste i javnih površina. Ovi podaci o površinama su iz parcelacije zemljišta temeljem Detaljnog plana uređenja područja Škurinjsko plase.

Za k.č. 1364/14, 1369/8, 1369/18 i 1369/19 u tijeku je pribava dokumentacije, budući da one nisu bile predmet našeg interesa, te ćemo se o njima naknadno očitovati.

Ponuđenu cijenu smatramo previsokom, naročito obzirom na činjenicu da je na najvećem dijelu zemljišta planirana izgradnja ceste i javnih površina.

Stoga vas molimo nas obavjestite da li ste spremni izvršiti korekciju cijene na niže.

Sa poštovanjem.

v.d. PROČELNIKA:

Srdan Škunca d.i.a. i.g.

GRAD RIJEKA
ODJEL ZA UREĐENJE
POSREDOVANJE
04-12-2006



REPUBLIKA HRVATSKA
MINISTARSTVO UNUTARNJIH POSLOVA
POLICIJSKA UPRAVA PRIMORSKO-GORANSKA
RIJEKA
SEKTOR UPRAVNIH, INSPEKCIJSKIH I POSLOVA
CIVILNE ZAŠTITE

Broj: 511-09-19/1-143-5347/06. DM
Rijeka, 06.12.2006. godine

PRIMORSKO GORANSKA ŽUPANIJA
GRAD RIJEKA

Primljeno: 15-12-2006	
Klasifikacijska oznaka	Org. jed.
350-06/06-02/13	01-30
Uredbeni broj	Pril. Vrij.
511/06-21	1



GRAD RIJEKA
Odjel gradske uprave za razvoj, urbanizam,
ekologiju i gospodarenje zemljištem
Direkcija za gospodarenje zemljištem
RIJEKA

PREDMET: MARIJA SUPERINA i dr.,
dostava adrese.-

VEZA: Vaš broj: Kl: 350-06/06-02/13 MP, Ur.br: 2170-01-01-03-2006-
od 11.09.2006. godine,

Uvidom u evidencije Odsjeka za prijavnništvo i osobne isprave Policijske uprave primorsko-goranske Rijeka, utvrđeno je da se osobe s imenom i prezimenom MARIJA SUPERINA, rođ. Superina, FRANCESKA SUPERINA, rođ. Skrobonja, KATARINA KUČIĆ, rođ. Skrobonja i KATARINA SKROBONJA, Matina, ne vode u istim evidencijama.

S poštovanjem,





REPUBLIKA HRVATSKA
PRIMORSKO-GORANSKA ŽUPANIJA

GRAD RIJEKA

Odjel gradske uprave za razvoj, urbanizam,
ekologiju i gospodarenje zemljištem

Direkcija za gospodarenje zemljištam

KLASA: 350-06/06-021/3

UR.BROJ: 2170-01-01-03-2007-7

Rijeka, 19.02.2007.godine

Klinički bolnički centar Rijeka
n/p ravnatelju
prof. dr.sc. Herman Haller
Krešimirova 42
51000 Rijeka

Predmet: LOKACIJA ŠKURINJSKO PLASE

- prijedlog zamjene nekretnina

Klinički bolnički centar Rijeka i Grad Rijeka prethodnih godina vodili su pregovore o otkupu zemljišta u vlasništvu KBC Rijeka na području Škurinja i to na dijelu na kojem se primjenjuju odredbe tri detaljna plana uređenja. Pregovori su do danas rezultirali sklapanjem kupoprodajnog ugovora 2004. godine kojim je Grad Rijeka kupio od KBC Rijeka zemljište površine ukupno 13.075 m² na predmetnoj lokaciji i postao vlasnikom zemljišta. Kupoprodaja preostalog dijela zemljišta u površini od približno 32.000 m² nije realizirana. Grad Rijeka ima interesa za otkup svog preostalog zemljišta radi izgradnje planiranih sadržaja prema važećim detaljnim planovima uređenja.

Grad Rijeka je vlasnik zemljišta u centru grada i to na lokaciji Podpinjol, unutar izgrađenog kompleksa Kliničkog bolničkog kompleksa u Rijeci, te neposredno uz bolnički kompleks, za koje procjenjujemo da bi Klinički bolnički centar Rijeka imao interes da postane knjižni vlasnik zemljišta.

Stoga predlažemo da se izvrši zamjena zemljišta po vrijednosti nekretnina temeljem procjena vrijednosti nekretnina izrađenih od ovlaštenog sudskog vještaka, te koju će verificirati obje strane. U tom smislu Grad Rijeka naručio je izradu Elaborata procjene vrijednosti nekretnina i to kako za nekretnine lokacije na području Škurinja koje su u vlasništvu KBC Rijeka, tako i za lokacije u centru grada na lokaciji Podpinjol odnosno za nekretnine koje su u vlasništvu Grada Rijeke.

Napominjemo da za lokaciju Škurinje Grad Rijeke vrši daljnju pripremu zemljišta te je u tom smislu izradio parcelacioni elaborat temeljem Izvoda iz detaljnih planova uređenja koji prethodno bili ovjereni i od strane KBC Rijeka kao stranke u postupku, te su ovjereni od Državnog ureda za katastar i nalaze se na provedbi kroz katastarski operat i zemljišnu knjigu.

U privitku ovog dopisa dostavljamo:

- tabelarni prikaz zemljišta s podacima iz parcelacionih elaborata specificiranih po elaboratima procjene vrijednosti, te detaljnim planovima uređenja, s podacima o namjenama, te s iskazom procijenjenih vrijednosti,
- Elaborate procjene vrijednosti nekretnina u vlasništvu KBC Rijeka na lokaciji Škurinje koji su izrađeni u Uredu stalnog sudskog vještaka graditeljske struke Nadice Čičin-Šain u razdoblju od kolovoza 2006. godine do veljače 2007. godine (sveukupno 5 elaborata), te elaborate procjene vrijednosti nekretnina u vlasništvu Grada Rijeke na lokaciji Podpinjol (sveukupno 2 elaborata).

Prema priloženim procjenama vrijednosti nekretnina zemljište u vlasništvu KBC Rijeka na području Škurinja za koje je Grad Rijeka zainteresiran ima sveukupnu površinu od 32.171 m²; procijenjene vrijednosti 10.131.505,28 kn, odnosno 1.372.507,56 EUR, a zemljište u vlasništvu Grada Rijeke na lokaciji u centru grada sveukupne površine 7.342,09 m² i 668,66 m² neto izgrađenog prostora u zgradama, te sveukupne procijenjene vrijednosti od 9.214.203,94, odnosno 1.261.952,80 EUR.


Molimo da razmotrite ovu ponudu te da se o istoj očitujete kako bi mogli prići samoj realizaciji predložene zamjene, odnosno kako bi mogli izraditi prijedlog za donošenje odgovarajuće Odluke Poglavarstva Grada Rijeke o predmetnoj zamjeni zemljišta.

Za sve eventualne dodatne informacije i pojašnjenja stojimo vam na raspolaganju.

S poštovanjem,

v.d. Pročelnika:

Srdan Škunca, d.i.a. i g.



Privitak:

- tabelarni prikaz zemljišta
- 7 elaborata procjena vrijednosti nekretnina



REPUBLIKA HRVATSKA
PRIMORSKO-GORANSKA ŽUPANIJA
GRAD RIJEKA

Odjel gradske uprave za razvoj, urbanizam,
ekologiju i gospodarenje zemljištem
Direkcija za gospodarenje zemljištem
KLASA: 350-06/06-02/13 MP
URBROJ: 2170-01-01-03-2007-7
Rijeka, 7. ožujka 2007.

66 4
4

ŽUPANIJA PRIMORSKO GORANSKA
POLICIJSKA UPRAVA RIJEKA
R I J E K A
Ž. fašizma 3

PREDMET: Simčić Josip - dostava podataka
o prebivalištu

Molimo vas da nam, pozivom na klasifikacijsku oznaku spisa, dostavite podatke o adresi boravišta – prebivališta ili bilo koje druge podatke ako ih posjedujete za gospodina Simčić Josipa pok Marka.

Podatak nam je potreban radi rješavanja imovinsko pravnih odnosa na zemljištu na kom je sukladno Detaljnom Planu uređenja stambenog područja Škurinjsko plase, planirana izgradnja građevine javne i društvene (predškolska) namjene.

Molimo za hitnost.

Unaprijed se zahvaljujemo i pozdravljamo vas sa poštovanjem.

v.d. PROČELNIKA

Srdan Škunca d.i.a.i.g.

GRAD RIJEKA
ODLUČENO
08-03-2007



REPUBLIKA HRVATSKA
PRIMORSKO-GORANSKA ŽUPANIJA
GRAD RIJEKA

Odjel gradske uprave za razvoj, urbanizam,
ekologiju i gospodarenje zemljištem
KLASA: 350-06/06-02/13 MP
URBROJ: 2170-01-01-03-2007-263
Rijeka 8. ožujka 2007.

GDP " PRIMORJE "
A.Mihića 2

RIJEKA

Predmet: Škurinjsko Plase - lokacije planskih oznaka S-66 i a.3.21 - otkup zemljišta

Grad Rijeka započeo je imovinsko pravnu pripremu zemljišta radi izgradnje objekta planske oznake S-66, javne i društvene namjene i javne površine planske oznake a.3.21, sve prema Detaljnom planu uređenja stambenog područja Škurinjsko Plase (Službene novine br.06/05).

U građevnu česticu oznake S-66 između ostalih ulazi i k.č. 1382/22 površine 25 m² (nastala parcelacijom koja još nije provedena u zemljišnoj knjizi od prijašnje k.č. 1382/22 površine 293 m²), a u građevnu česticu oznake a.3.21 ulazi k.č. 1375/36 površine 249 m² (nastala parcelacijom od k.č. 1375/17 površine 859 m² i k.č. 1375/23 površine 53 m²) sve upisane z.k.ul. 2900 k.o. Plase, uknjiženo kao društveno vlasništvo – korisnik radna organizacija "Adriamont" Rijeka.

Grad Rijeka zainteresiran je za otkup tog zemljišta.

Kako ste prema potvrdi Trgovačkog suda u Rijeci poslovni broj R3-4979/2006 vi pravni sljednici poduzeća "Adriamont" molimo vas da nam pozivom na klasifikacijsku oznaku spisa dostavite vašu ponudu za otkup, ukoliko ste zainteresirani za prodaju tog zemljišta.

Napominjemo da budući da u vlasničkom listu niste upisani kao vlasnik zemljišta već je zemljište upisano kao društveno vlasništvo – korisnik radna organizacija "Adriamont" Rijeka, prije otkupa potrebno je da upišete svoje pravo vlasništva na predmetnom zemljištu.

Za sve dodatne informacije možete se obratiti na broj telefona 209-435.

Sa poštovanjem.

v.d. PROČELNIKA:

Srdan Škunca d.i.a. i.g.

U privitku:
vlasnički list

Grad Rijeka, Titov trg 3, 51000 Rijeka, Hrvatska
Tel. ++38551209450, Fax. 209451

www-rijeka.hr
E-mail: srdjan.skunca@rijeka.hr

GRAD RIJEKA
OTPREMIJENO:
12.03.2007

Novi Paven



REPUBLIKA HRVATSKA
MINISTARSTVO UNUTARNJIH POSLOVA
POLICIJSKA UPRAVA PRIMORSKO-GORANSKA
RIJEKA
SEKTOR UPRAVNIH, INSPEKCIJSKIH I POSLOVA
CIVILNE ZAŠTITE

Broj: 511-09-19/1-128-1864/1-07.AN
Rijeka, 21.03.2007. godine

PRIMORSKO GORANSKA ŽUPANIJA
GRAD RIJEKA

Primljeno:	
Klasifikacijska oznaka 25-03-7277	Org. jed.
350-06/06-02/13	0130
Urudžbeni broj	Pri. Vrij.
11/07-2p	



GRAD RIJEKA
Odjel gradske uprave za razvoj, urbanizam,
ekologiju i gospodarenje zemljištem
Direkcija za gospodarenje zemljištem
RIJEKA

PREDMET: JOSIP SIMČIĆ,
dostava adrese.-

VEZA: Vaš broj: KI: 350-06/06-02/13 MP
Ur.br: 2170-01-01-03-2007-7 od 07.03.2007. godine

Uvidom u evidencije Odsjeka za prijavištvo i osobne isprave Policijske uprave primorsko-goranske Rijeka, utvrđeno da se osoba s imenom i prezimenom JOSIP SIMČIĆ, pok. Marka, ne vodi u istim.

S poštovanjem,

